

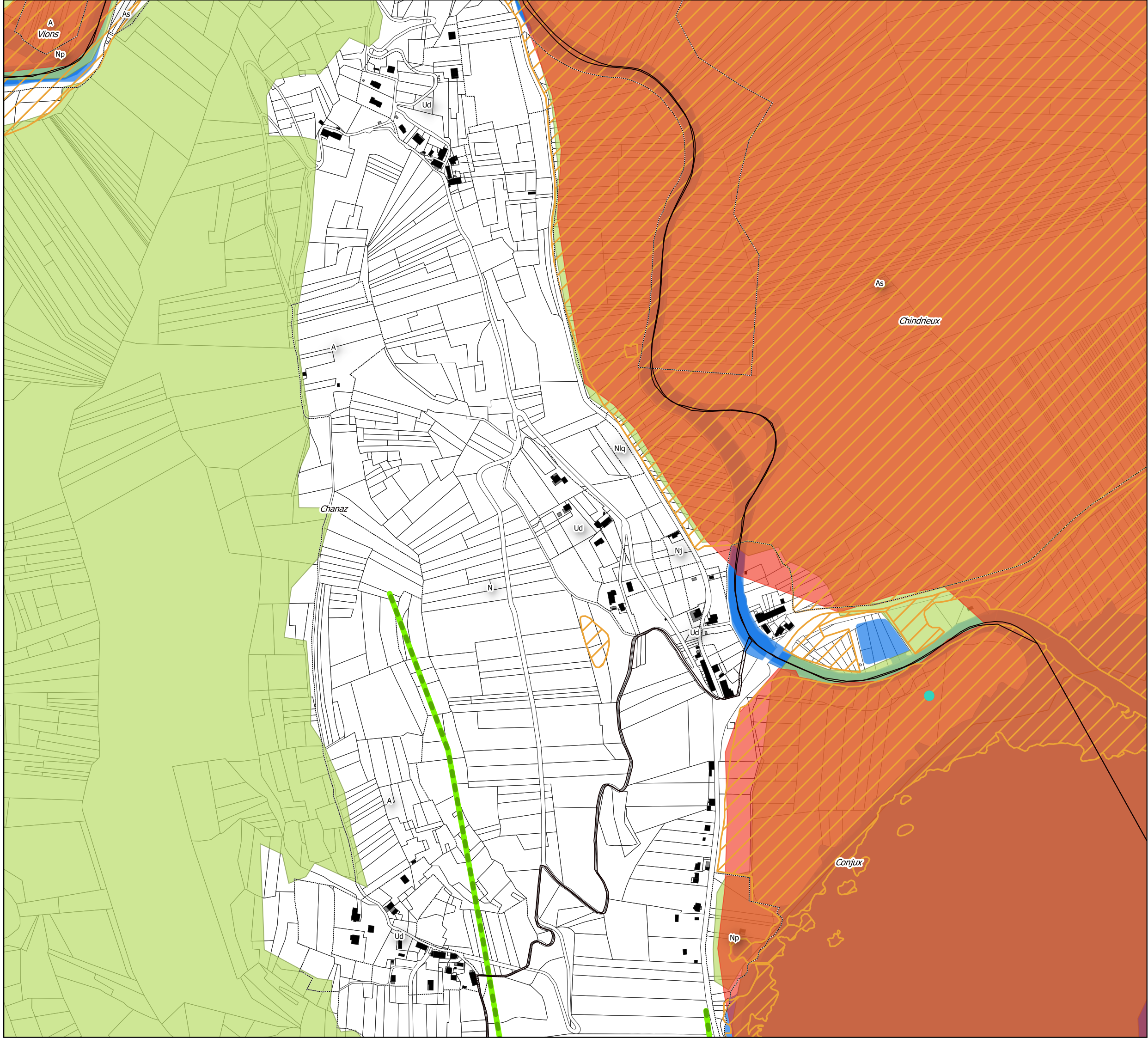
PLAN LOCAL D'URBANISME INTERCOMMUNAL (PLUi)

COMMUNAUTÉ DE COMMUNES CHAUTAGNE

Synthèse des enjeux paysagers

CHA01 - Zoom Chanaz est

- Contour Zonage PLUi
 - 1AU : secteur d'urbanisation future à court terme
 - 2AU : secteur d'urbanisation future à long terme
 - OAP à vocation d'habitat
 - OAP à vocation touristique
- Paysage**
- Hameau se distinguant dans le paysage
 - Sites naturels, historiques et pittoresques
 - Zone d'accueil du tourisme à rendre cohérente avec le paysage
 - Enveloppe urbaine peu lisible
 - ZAE
 - Coupures vertes sous pression urbaine et entrée de ville à traiter
 - Fronts boisés repères visuel du territoire
 - Silhouettes urbaie se distinguant dans le paysage
 - Paysages agricoles



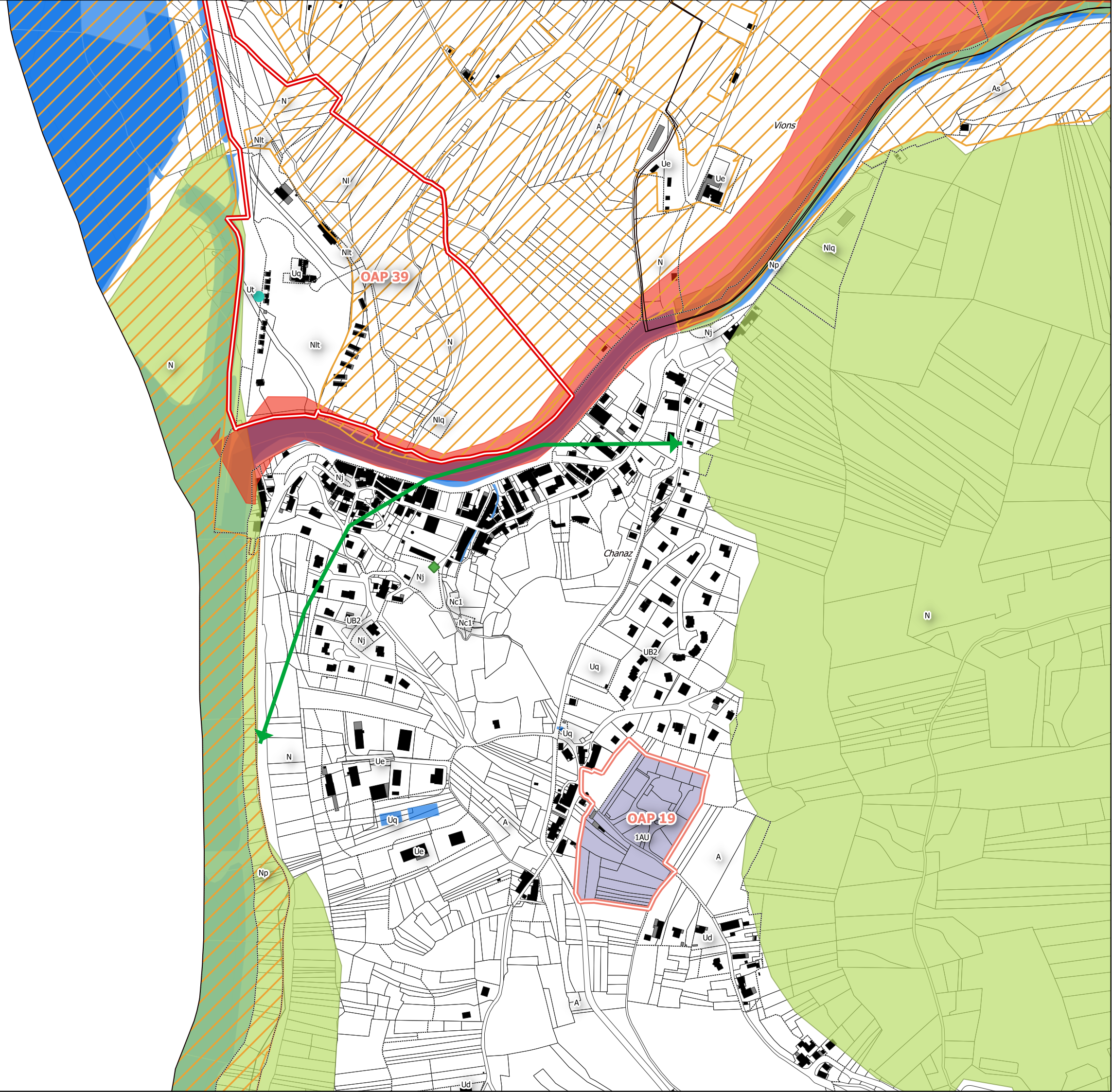
PLAN LOCAL D'URBANISME INTERCOMMUNAL (PLUi)

COMMUNAUTÉ DE COMMUNES CHAUTAGNE

Synthèse des enjeux paysagers

CHA02 - Zoom Chanaz nord

- Contour Zonage PLUi
 - 1AU : secteur d'urbanisation future à court terme
 - 2AU : secteur d'urbanisation future à long terme
 - OAP à vocation d'habitat
 - OAP à vocation touristique
- Paysage**
- Hameau se distinguant dans le paysage
 - Sites naturels, historiques et pittoresques
 - Zone d'accueil du tourisme à rendre cohérente avec le paysage
 - Enveloppe urbaine peu lisible
 - ZAE
 - Coupures vertes sous pression urbaine et entrée de ville à traiter
 - Fronts boisés repères visuel du territoire
 - Silhouettes urbaie se distinguant dans le paysage
 - Paysages agricoles

















**PLAN LOCAL D'URBANISME
INTERCOMMUNAL (PLUi)**

**COMMUNAUTÉ DE COMMUNES
CHAUTAGNE**

Synthèse des enjeux paysagers

CHA03 - Zoom Chanaz sud

-  Contour Zonage PLUi
-  1AU : secteur d'urbanisation future à court terme
-  2AU : secteur d'urbanisation future à long terme
-  OAP à vocation d'habitat
-  OAP à vocation touristique

- Paysage**
-  Hameau se distinguant dans le paysage
-  Sites naturels, historiques et pittoresques
-  Zone d'accueil du tourisme à rendre cohérente avec le paysage
-  Enveloppe urbaine peu lisible
-  ZAE
-  Coupures vertes sous pression urbaine et entrée de ville à traiter
-  Fronts boisés repères visuel du territoire
-  Silhouettes urbaie se distinguant dans le paysage
-  Paysages agricoles



PLAN LOCAL D'URBANISME INTERCOMMUNAL (PLUi)

COMMUNAUTÉ DE COMMUNES CHAUTAGNE

Synthèse des enjeux paysagers

CHI01 - Zoom Chindrieux centre nord

- Contour Zonage PLUi
- 1AU : secteur d'urbanisation future à court terme
- 2AU : secteur d'urbanisation future à long terme
- OAP à vocation d'habitat
- OAP à vocation touristique

Paysage

- Hameau se distinguant dans le paysage
- Sites naturels, historiques et pittoresques
- Zone d'accueil du tourisme à rendre cohérente avec le paysage
- Enveloppe urbaine peu lisible
- ZAE
- Coupures vertes sous pression urbaine et entrée de ville à traiter
- Fronts boisés repères visuel du territoire
- Silhouettes urbaine se distinguant dans le paysage
- Paysages agricoles



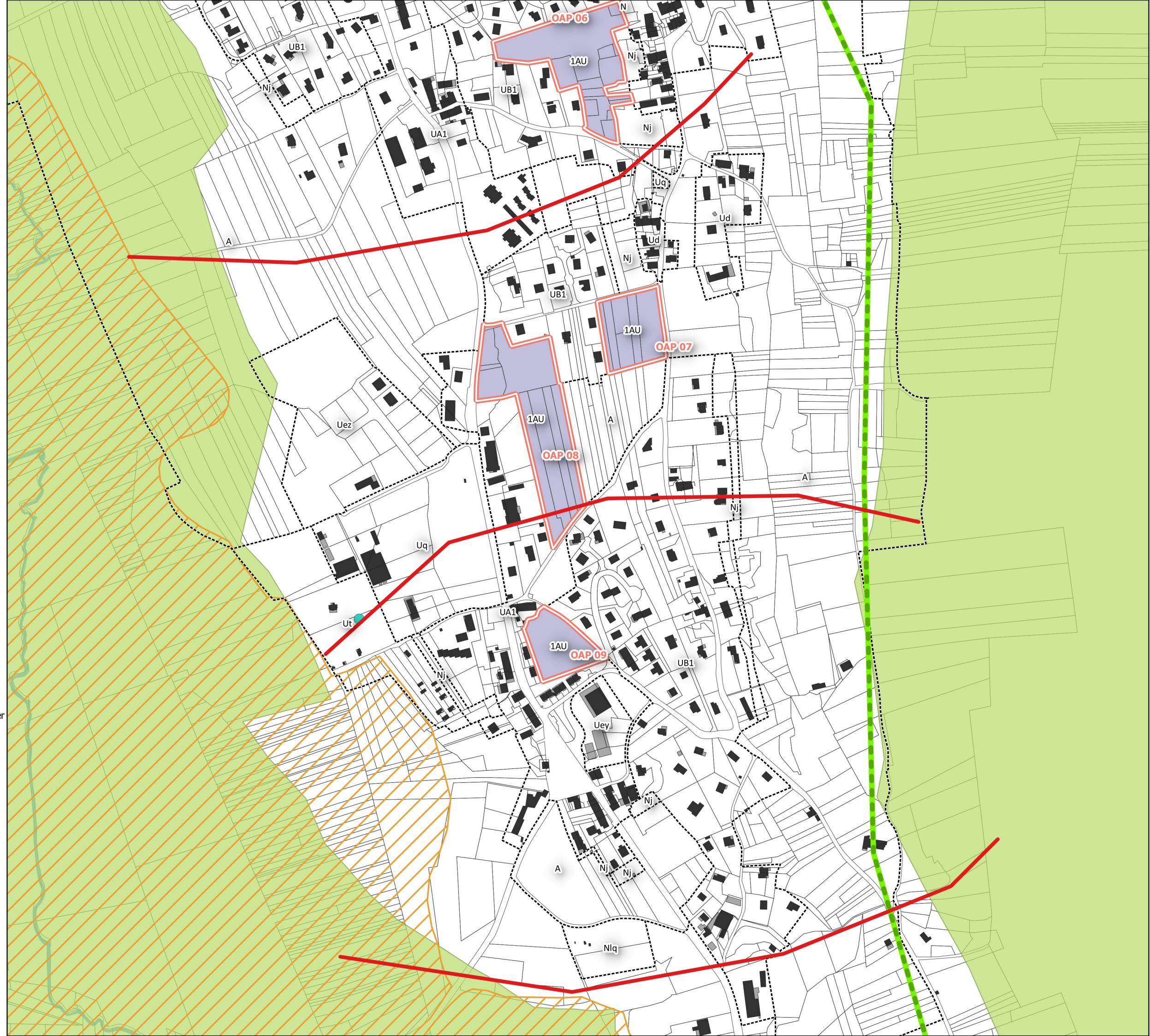
PLAN LOCAL D'URBANISME INTERCOMMUNAL (PLUi)

COMMUNAUTÉ DE COMMUNES CHAUTAGNE

Synthèse des enjeux paysagers

CHI02 - Zoom Chindrieux centre sud

- Contour Zonage PLUi
 - 1AU : secteur d'urbanisation future à court terme
 - 2AU : secteur d'urbanisation future à long terme
 - OAP à vocation d'habitat
 - OAP à vocation touristique
- Paysage**
- Hameau se distinguant dans le paysage
 - Sites naturels, historiques et pittoresques
 - Zone d'accueil du tourisme à rendre cohérente avec le paysage
 - Enveloppe urbaine peu lisible
 - ZAE
 - Coupures vertes sous pression urbaine et entrée de ville à traiter
 - Fronts boisés repères visuel du territoire
 - Silhouettes urbaie se distinguant dans le paysage
 - Paysages agricoles



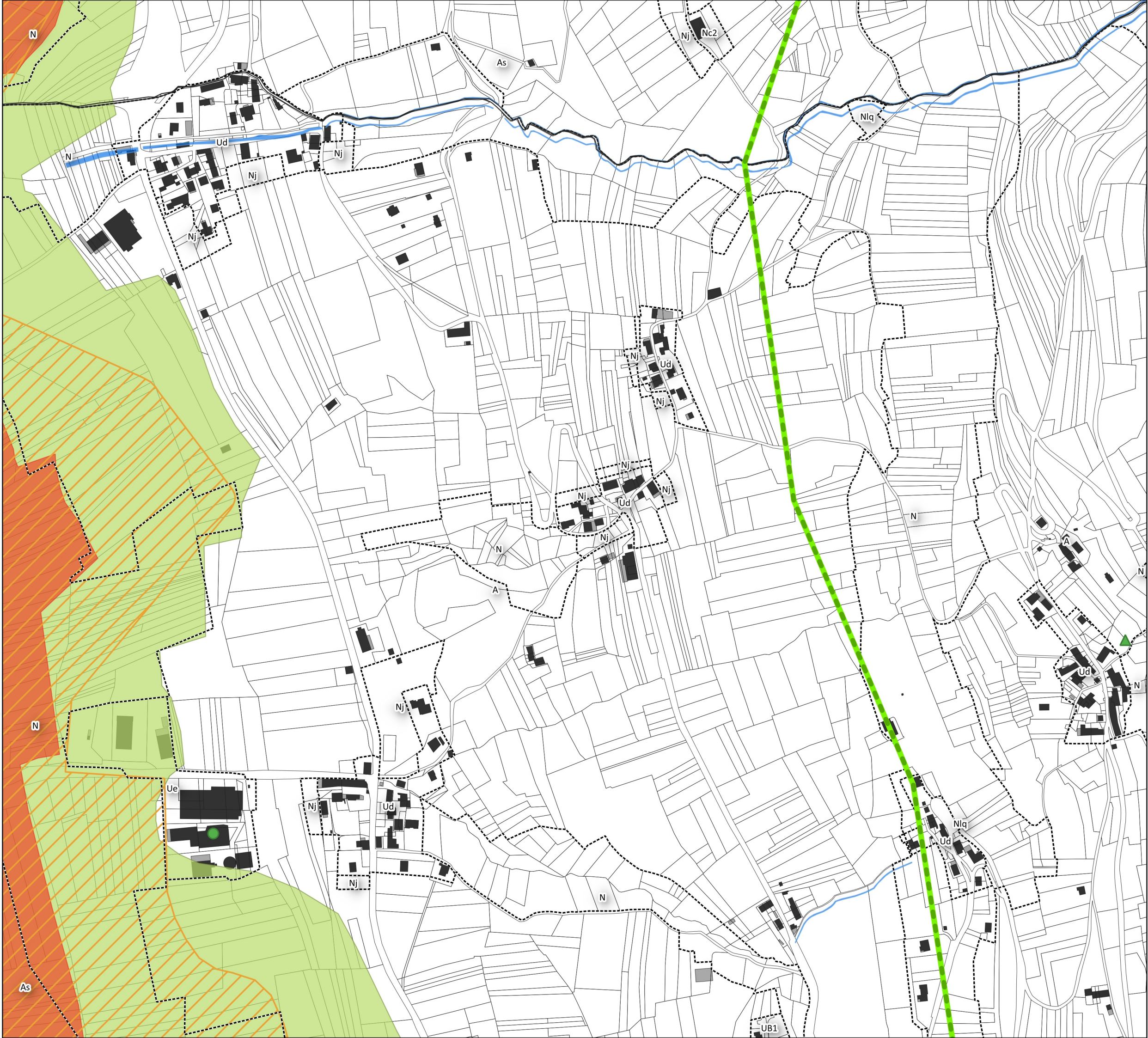
PLAN LOCAL D'URBANISME INTERCOMMUNAL (PLUi)

COMMUNAUTÉ DE COMMUNES CHAUTAGNE

Synthèse des enjeux paysagers

CHI03 - Zoom Chindrieux nord

- Contour Zonage PLUi
 - 1AU : secteur d'urbanisation future à court terme
 - 2AU : secteur d'urbanisation future à long terme
 - OAP à vocation d'habitat
 - OAP à vocation touristique
- Paysage**
- Hameau se distinguant dans le paysage
 - Sites naturels, historiques et pittoresques
 - Zone d'accueil du tourisme à rendre cohérente avec le paysage
 - Enveloppe urbaine peu lisible
 - ZAE
 - Coupures vertes sous pression urbaine et entrée de ville à traiter
 - Fronts boisés repères visuel du territoire
 - Silhouettes urbaine se distinguant dans le paysage
 - Paysages agricoles



**PLAN LOCAL D'URBANISME
INTERCOMMUNAL (PLUi)**

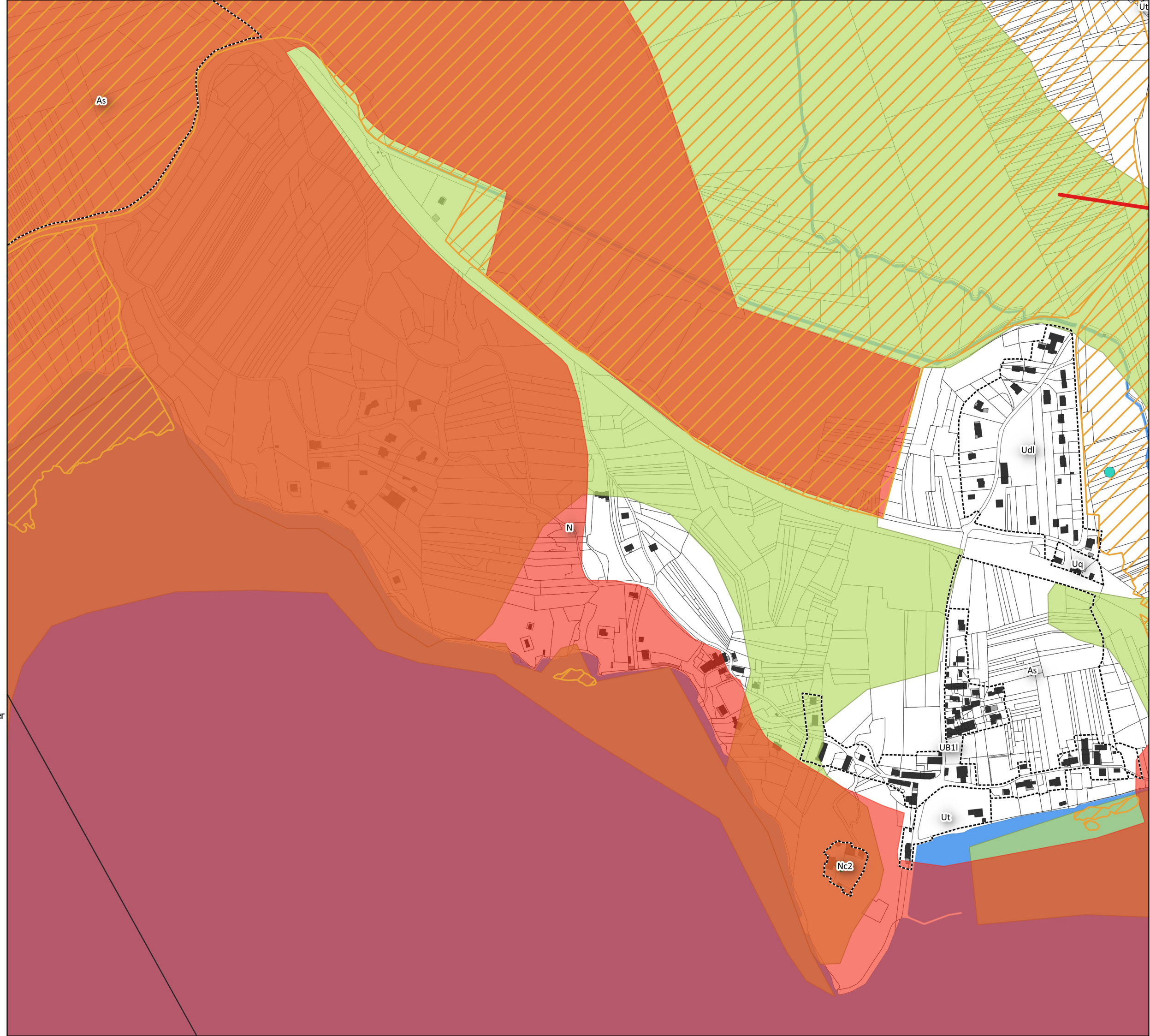
**COMMUNAUTÉ DE COMMUNES
CHAUTAGNE**

Synthèse des enjeux paysagers

**CHI04 - Zoom Chindrieux
ouest**

-  Contour Zonage PLUi
-  1AU : secteur d'urbanisation future à court terme
-  2AU : secteur d'urbanisation future à long terme
-  OAP à vocation d'habitat
-  OAP à vocation touristique

- Paysage**
-  Hameau se distinguant dans le paysage
-  Sites naturels, historiques et pittoresques
-  Zone d'accueil du tourisme à rendre cohérente avec le paysage
-  Enveloppe urbaine peu lisible
-  ZAE
-  Coupures vertes sous pression urbaine et entrée de ville à traiter
-  Fronts boisés repères visuel du territoire
-  Silhouettes urbaie se distinguant dans le paysage
-  Paysages agricoles



PLAN LOCAL D'URBANISME INTERCOMMUNAL (PLUi)

COMMUNAUTÉ DE COMMUNES CHAUTAGNE

Synthèse des enjeux paysagers

CHI05 - Zoom Chindrieux sud

- Contour Zonage PLUi
 - 1AU : secteur d'urbanisation future à court terme
 - 2AU : secteur d'urbanisation future à long terme
 - OAP à vocation d'habitat
 - OAP à vocation touristique
- Paysage**
- Hameau se distinguant dans le paysage
 - Sites naturels, historiques et pittoresques
 - Zone d'accueil du tourisme à rendre cohérente avec le paysage
 - Enveloppe urbaine peu lisible
 - ZAE
 - Coupures vertes sous pression urbaine et entrée de ville à traiter
 - Fronts boisés repères visuel du territoire
 - Silhouettes urbaines se distinguant dans le paysage
 - Paysages agricoles

















**PLAN LOCAL D'URBANISME
INTERCOMMUNAL (PLUi)**

**COMMUNAUTÉ DE COMMUNES
CHAUTAGNE**

Synthèse des enjeux paysagers

**CHI06 - Zoom Chindrieux sud
est**

-  Contour Zonage PLUi
-  1AU : secteur d'urbanisation future à court terme
-  2AU : secteur d'urbanisation future à long terme
-  OAP à vocation d'habitat
-  OAP à vocation touristique

- Paysage**
-  Hameau se distinguant dans le paysage
-  Sites naturels, historiques et pittoresques
-  Zone d'accueil du tourisme à rendre cohérente avec le paysage
-  Enveloppe urbaine peu lisible
-  ZAE
-  Coupures vertes sous pression urbaine et entrée de ville à traiter
-  Fronts boisés repères visuel du territoire
-  Silhouettes urbaie se distinguant dans le paysage
-  Paysages agricoles



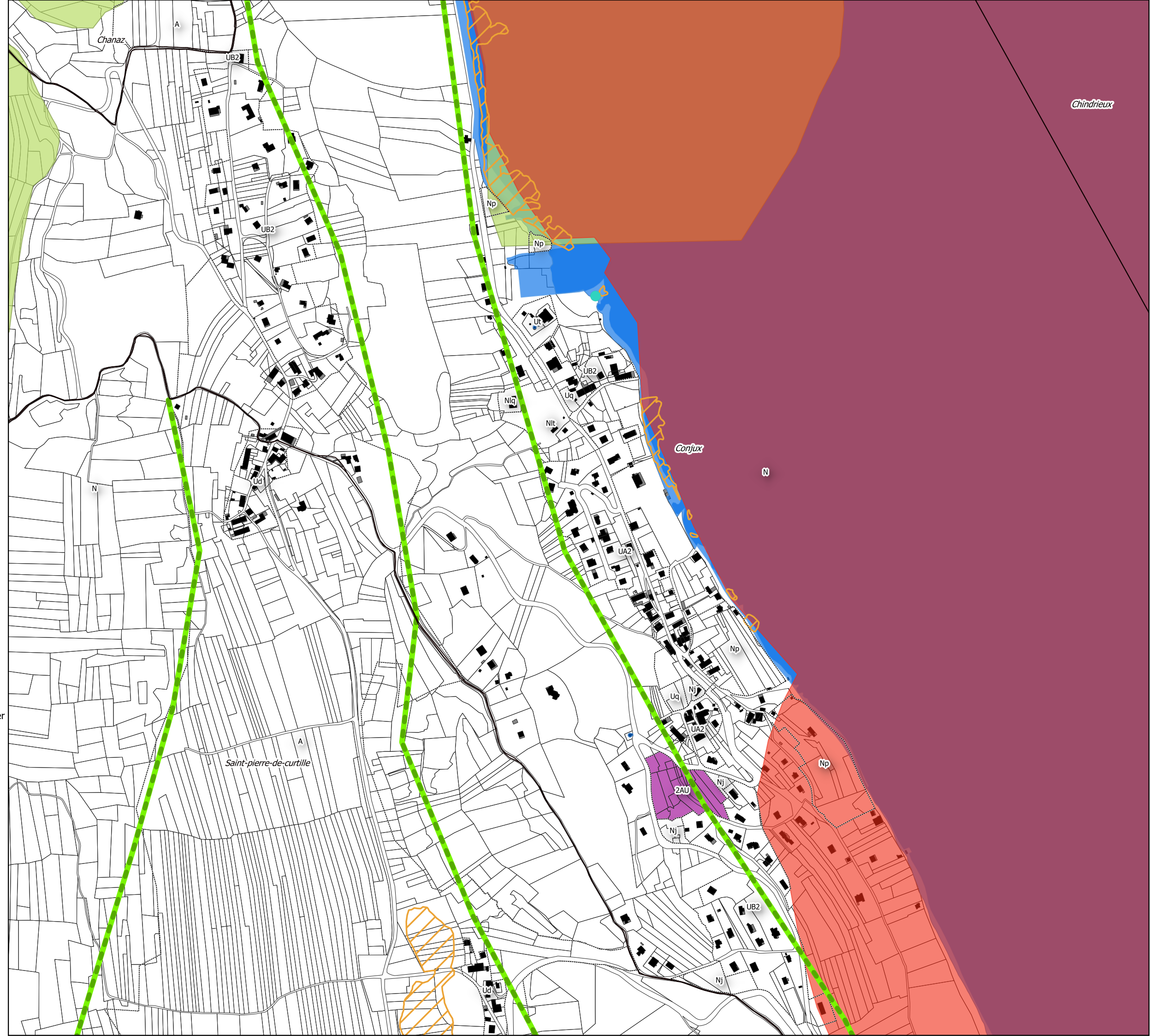
PLAN LOCAL D'URBANISME INTERCOMMUNAL (PLUi)

COMMUNAUTÉ DE COMMUNES CHAUTAGNE

Synthèse des enjeux paysagers

CON01 - Zoom Conjux

- Contour Zonage PLUi
 - 1AU : secteur d'urbanisation future à court terme
 - 2AU : secteur d'urbanisation future à long terme
 - OAP à vocation d'habitat
 - OAP à vocation touristique
- Paysage**
- Hameau se distinguant dans le paysage
 - Sites naturels, historiques et pittoresques
 - Zone d'accueil du tourisme à rendre cohérente avec le paysage
 - Enveloppe urbaine peu lisible
 - ZAE
 - Coupures vertes sous pression urbaine et entrée de ville à traiter
 - Fronts boisés repères visuel du territoire
 - Silhouettes urbaie se distinguant dans le paysage
 - Paysages agricoles



PLAN LOCAL D'URBANISME INTERCOMMUNAL (PLUi)

COMMUNAUTÉ DE COMMUNES CHAUTAGNE

Synthèse des enjeux paysagers

MOT01 - Zoom Motz centre

- Contour Zonage PLUi
 - 1AU : secteur d'urbanisation future à court terme
 - 2AU : secteur d'urbanisation future à long terme
 - OAP à vocation d'habitat
 - OAP à vocation touristique
- Paysage**
- Hameau se distinguant dans le paysage
 - Sites naturels, historiques et pittoresques
 - Zone d'accueil du tourisme à rendre cohérente avec le paysage
 - Enveloppe urbaine peu lisible
 - ZAE
 - Coupures vertes sous pression urbaine et entrée de ville à traiter
 - Fronts boisés repères visuel du territoire
 - Silhouettes urbaie se distinguant dans le paysage
 - Paysages agricoles



PLAN LOCAL D'URBANISME INTERCOMMUNAL (PLUi)

COMMUNAUTÉ DE COMMUNES CHAUTAGNE

Synthèse des enjeux paysagers

MOT03 - Zoom Motz sud

- Contour Zonage PLUi
 - 1AU : secteur d'urbanisation future à court terme
 - 2AU : secteur d'urbanisation future à long terme
 - OAP à vocation d'habitat
 - OAP à vocation touristique
- Paysage**
- Hameau se distinguant dans le paysage
 - Sites naturels, historiques et pittoresques
 - Zone d'accueil du tourisme à rendre cohérente avec le paysage
 - Enveloppe urbaine peu lisible
 - ZAE
 - Coupures vertes sous pression urbaine et entrée de ville à traiter
 - Fronts boisés repères visuel du territoire
 - Silhouettes urbaie se distinguant dans le paysage
 - Paysages agricoles



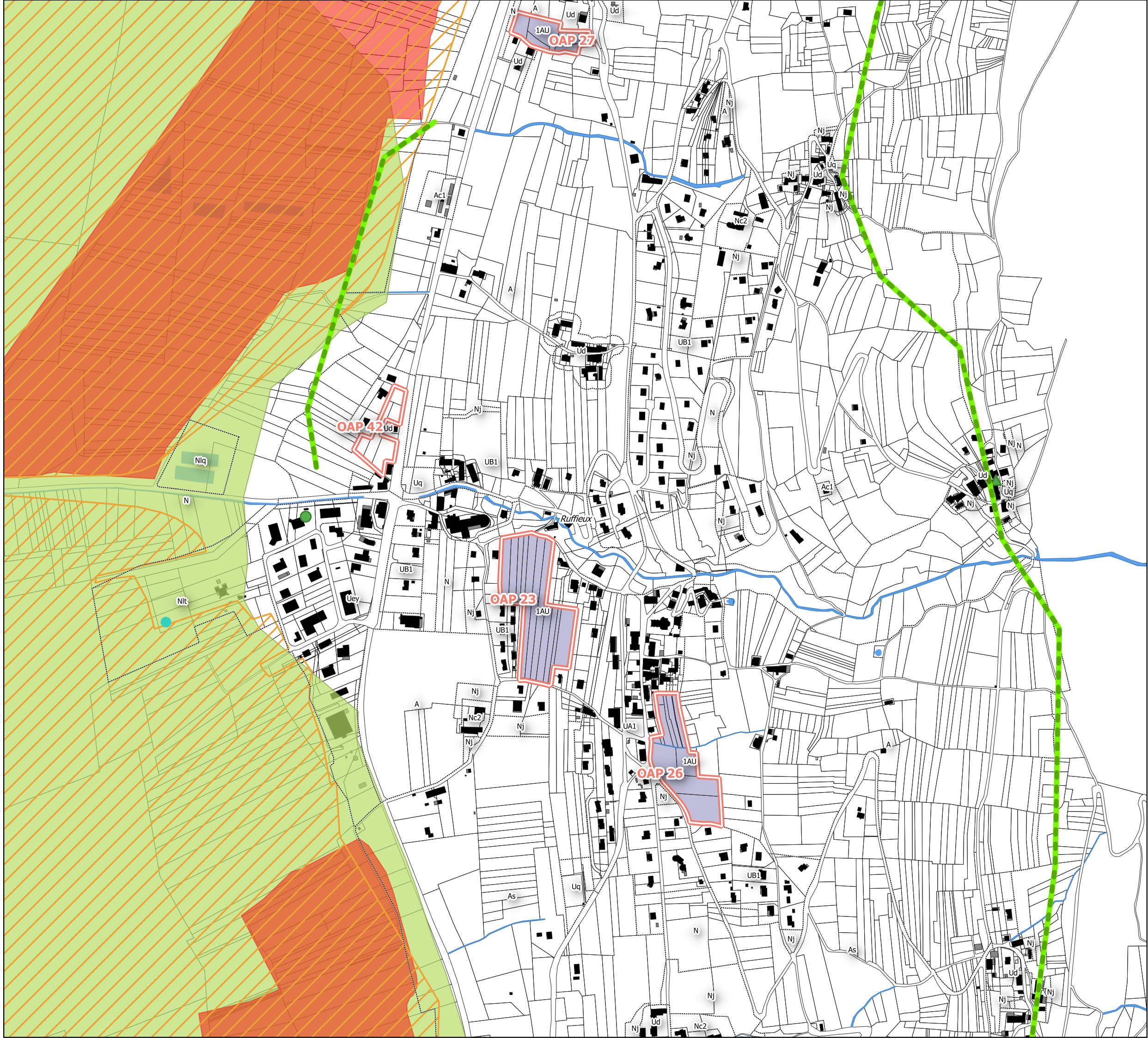
PLAN LOCAL D'URBANISME INTERCOMMUNAL (PLUi)

COMMUNAUTÉ DE COMMUNES CHAUTAGNE

Synthèse des enjeux paysagers

RUFF01 - Zoom Ruffieux centre

- Contour Zonage PLUi
 - 1AU : secteur d'urbanisation future à court terme
 - 2AU : secteur d'urbanisation future à long terme
 - OAP à vocation d'habitat
 - OAP à vocation touristique
- Paysage**
- Hameau se distinguant dans le paysage
 - Sites naturels, historiques et pittoresques
 - Zone d'accueil du tourisme à rendre cohérente avec le paysage
 - Enveloppe urbaine peu lisible
 - ZAE
 - Coupures vertes sous pression urbaine et entrée de ville à traiter
 - Fronts boisés repères visuel du territoire
 - Silhouettes urbaie se distinguant dans le paysage
 - Paysages agricoles



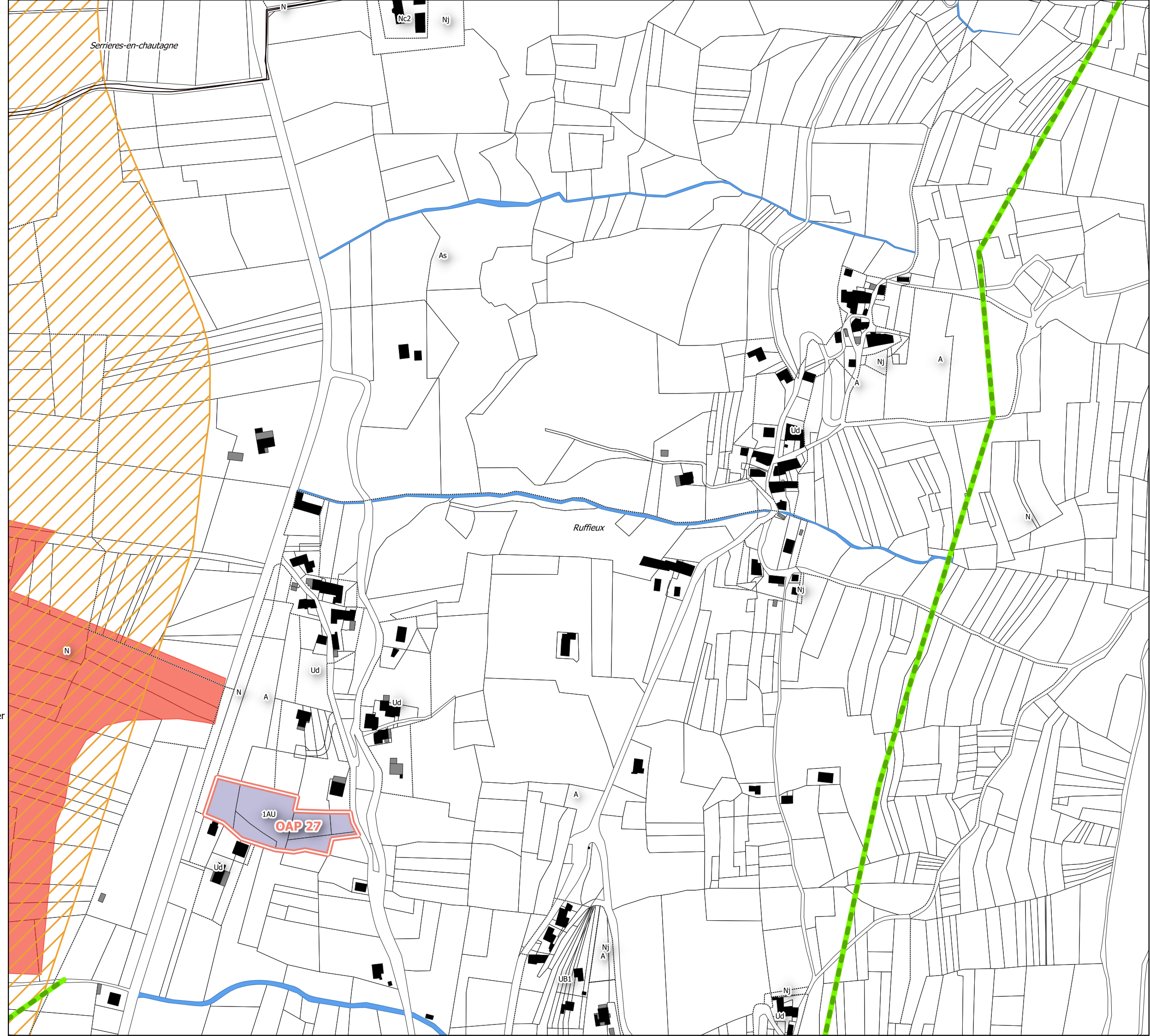
**PLAN LOCAL D'URBANISME
INTERCOMMUNAL (PLUi)**

**COMMUNAUTÉ DE COMMUNES
CHAUTAGNE**

Synthèse des enjeux paysagers

RUFF02 - Zoom Ruffieux nord

- Contour Zonage PLUi
- 1AU : secteur d'urbanisation future à court terme
- 2AU : secteur d'urbanisation future à long terme
- OAP à vocation d'habitat
- OAP à vocation touristique
- Paysage**
- Hameau se distinguant dans le paysage
- Sites naturels, historiques et pittoresques
- Zone d'accueil du tourisme à rendre cohérente avec le paysage
- Enveloppe urbaine peu lisible
- ZAE
- Coupures vertes sous pression urbaine et entrée de ville à traiter
- Fronts boisés repères visuel du territoire
- Silhouettes urbaie se distinguant dans le paysage
- Paysages agricoles

















**PLAN LOCAL D'URBANISME
INTERCOMMUNAL (PLUi)**

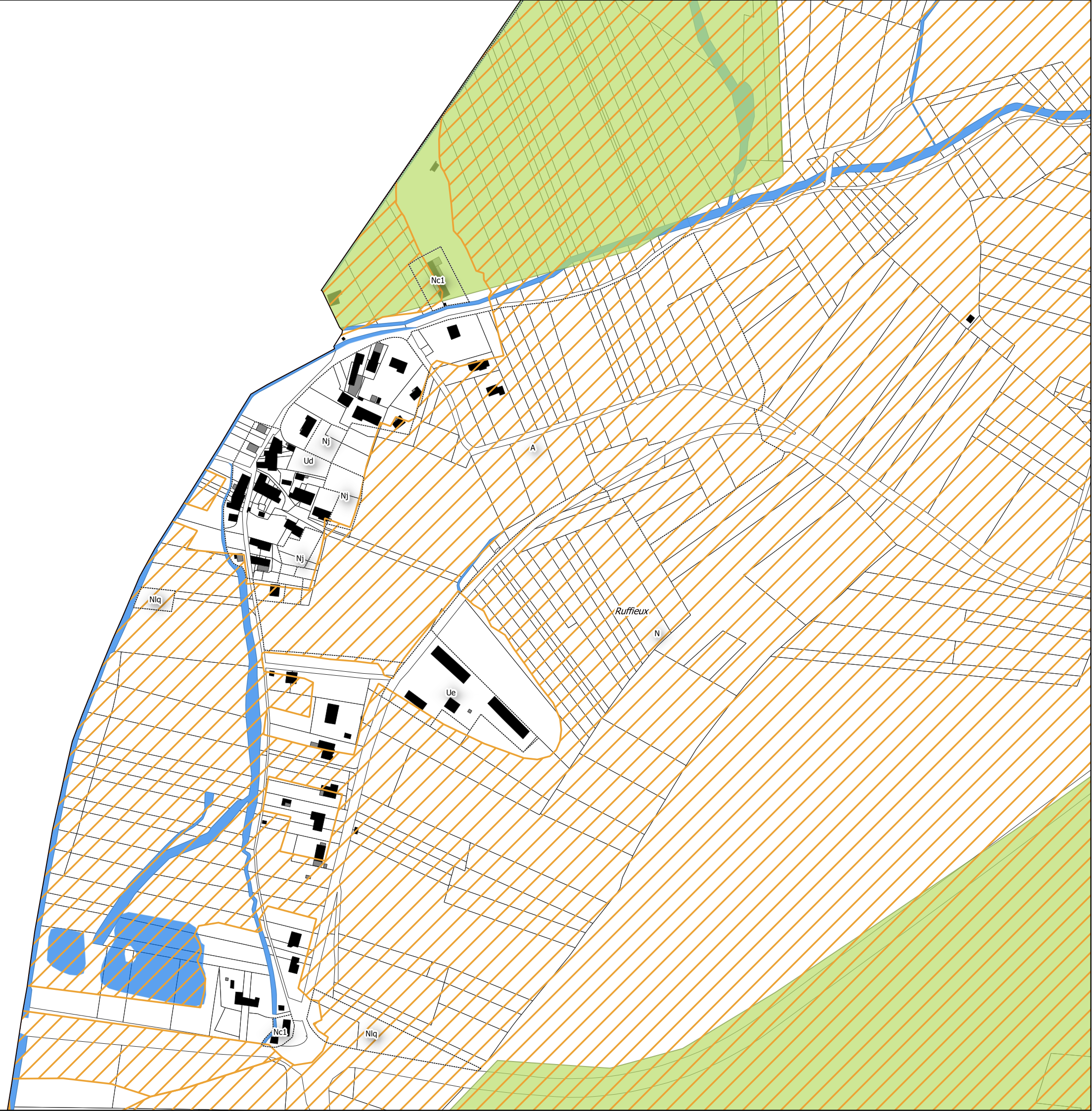
**COMMUNAUTÉ DE COMMUNES
CHAUTAGNE**

Synthèse des enjeux paysagers

RUFF03 - Zoom Ruffieux ouest

-  Contour Zonage PLUi
-  1AU : secteur d'urbanisation future à court terme
-  2AU : secteur d'urbanisation future à long terme
-  OAP à vocation d'habitat
-  OAP à vocation touristique

- Paysage**
-  Hameau se distinguant dans le paysage
-  Sites naturels, historiques et pittoresques
-  Zone d'accueil du tourisme à rendre cohérente avec le paysage
-  Enveloppe urbaine peu lisible
-  ZAE
-  Coupures vertes sous pression urbaine et entrée de ville à traiter
-  Fronts boisés repères visuel du territoire
-  Silhouettes urbaie se distinguant dans le paysage
-  Paysages agricoles



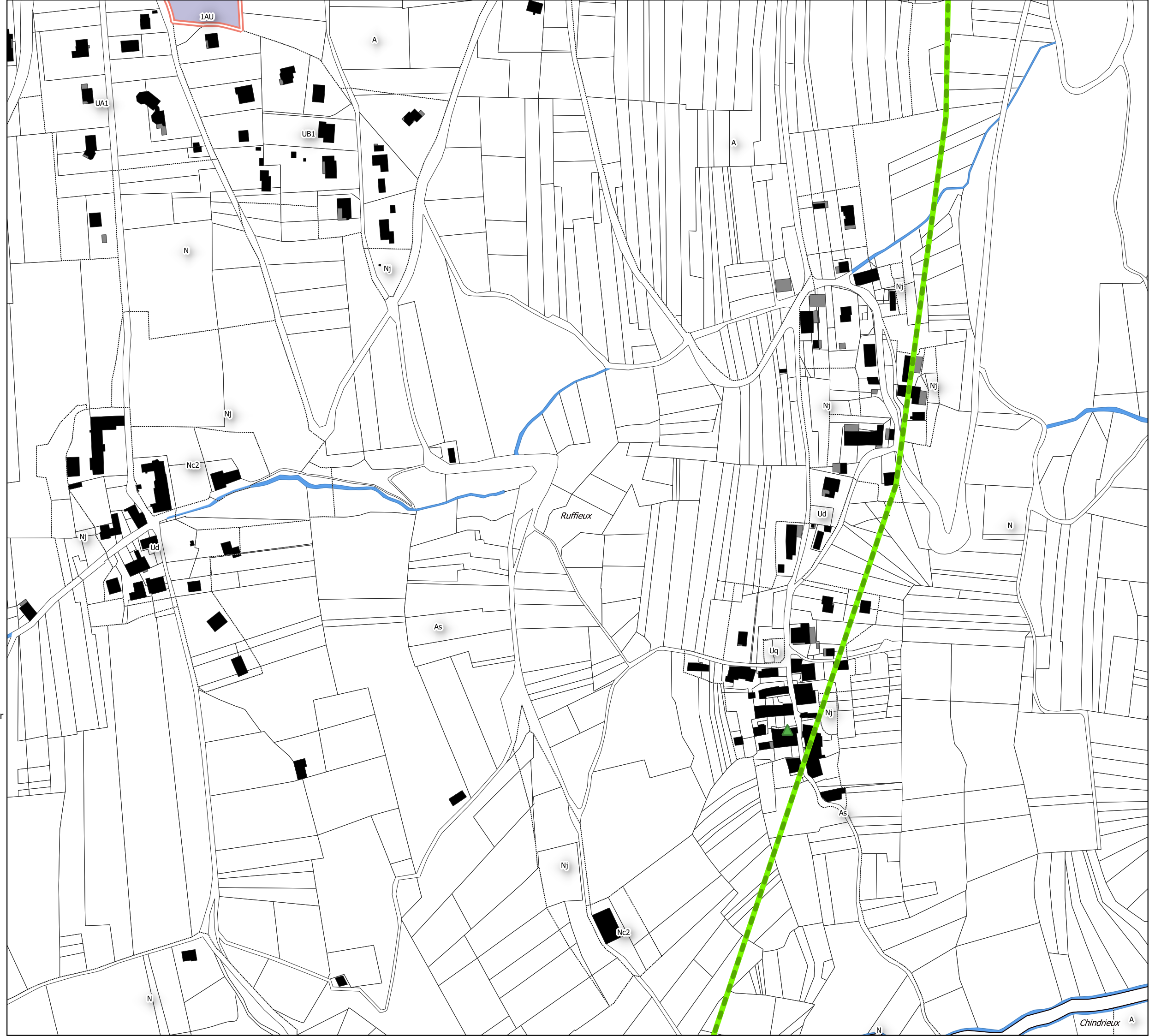
**PLAN LOCAL D'URBANISME
INTERCOMMUNAL (PLUi)**

**COMMUNAUTÉ DE COMMUNES
CHAUTAGNE**

Synthèse des enjeux paysagers

RUFF04 - Zoom Ruffieux sud

- Contour Zonage PLUi
 - 1AU : secteur d'urbanisation future à court terme
 - 2AU : secteur d'urbanisation future à long terme
 - OAP à vocation d'habitat
 - OAP à vocation touristique
- Paysage**
- Hameau se distinguant dans le paysage
 - Sites naturels, historiques et pittoresques
 - Zone d'accueil du tourisme à rendre cohérente avec le paysage
 - Enveloppe urbaine peu lisible
 - ZAE
 - Coupures vertes sous pression urbaine et entrée de ville à traiter
 - Fronts boisés repères visuel du territoire
 - Silhouettes urbaie se distinguant dans le paysage
 - Paysages agricoles



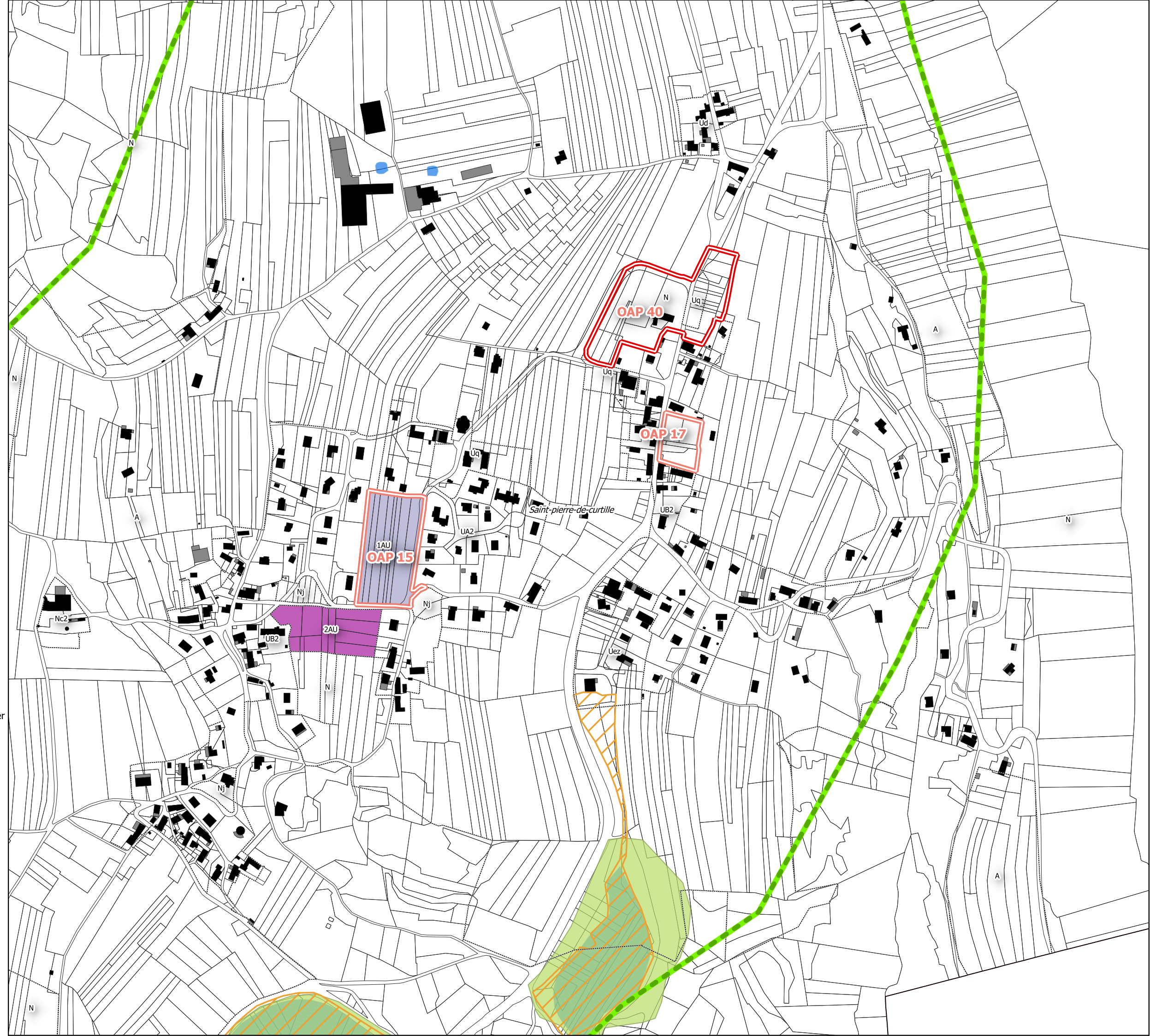
**PLAN LOCAL D'URBANISME
INTERCOMMUNAL (PLUi)**

**COMMUNAUTÉ DE COMMUNES
CHAUTAGNE**

Synthèse des enjeux paysagers

**SPC01 - Zoom
Saint-Pierre-De-Curtille**

- Contour Zonage PLUi
 - 1AU : secteur d'urbanisation future à court terme
 - 2AU : secteur d'urbanisation future à long terme
 - OAP à vocation d'habitat
 - OAP à vocation touristique
- Paysage**
- Hameau se distinguant dans le paysage
 - Sites naturels, historiques et pittoresques
 - Zone d'accueil du tourisme à rendre cohérente avec le paysage
 - Enveloppe urbaine peu lisible
 - ZAE
 - Coupures vertes sous pression urbaine et entrée de ville à traiter
 - Fronts boisés repères visuel du territoire
 - Silhouettes urbaie se distinguant dans le paysage
 - Paysages agricoles



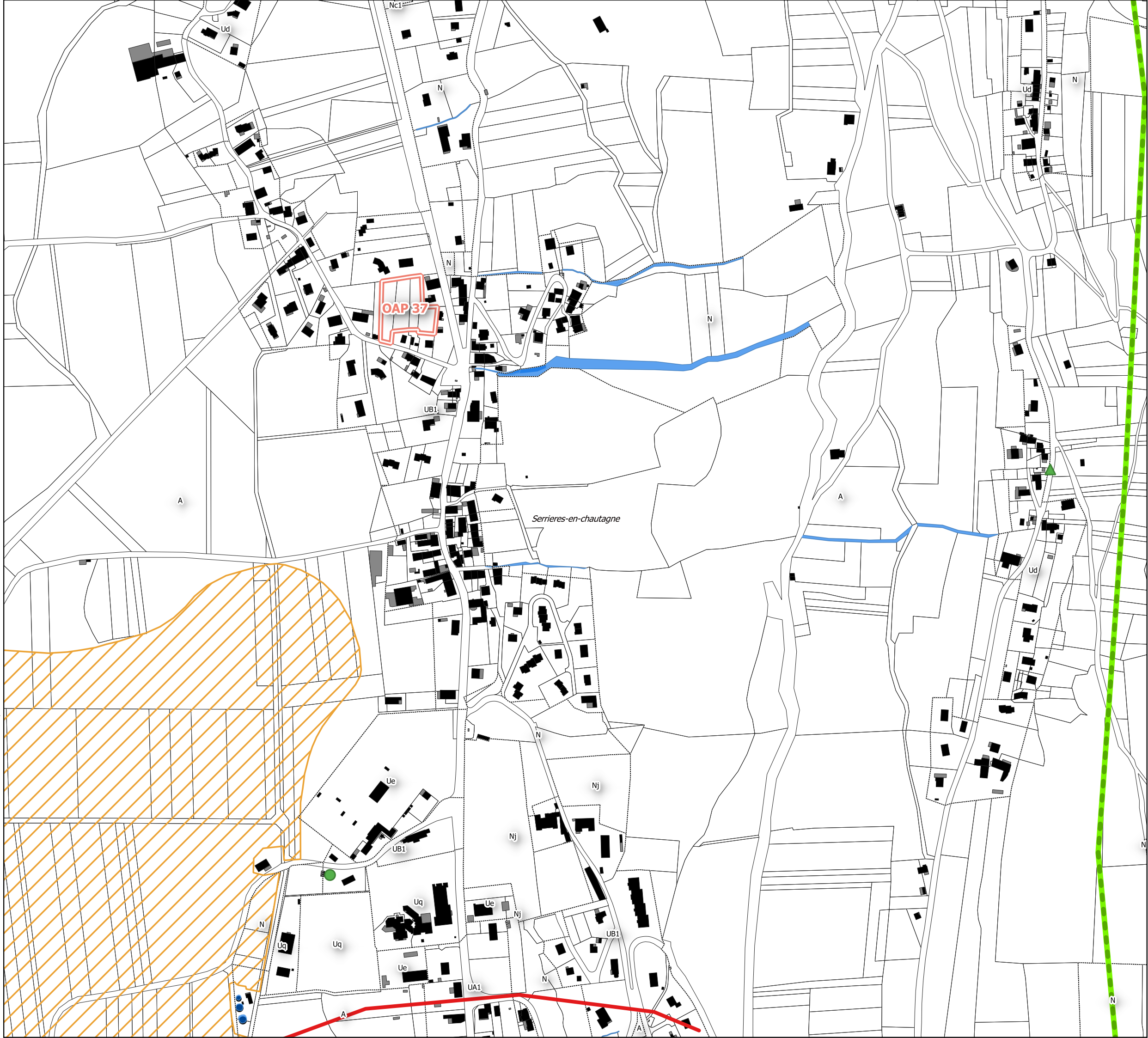
PLAN LOCAL D'URBANISME INTERCOMMUNAL (PLUi)

COMMUNAUTÉ DE COMMUNES CHAUTAGNE

Synthèse des enjeux paysagers

SERR02 - Zoom Serrières-en-Chautagne centre nord

- Contour Zonage PLUi
 - 1AU : secteur d'urbanisation future à court terme
 - 2AU : secteur d'urbanisation future à long terme
 - OAP à vocation d'habitat
 - OAP à vocation touristique
- Paysage**
- Hameau se distinguant dans le paysage
 - Sites naturels, historiques et pittoresques
 - Zone d'accueil du tourisme à rendre cohérente avec le paysage
 - Enveloppe urbaine peu lisible
 - ZAE
 - Coupures vertes sous pression urbaine et entrée de ville à traiter
 - Fronts boisés repères visuel du territoire
 - Silhouettes urbaie se distinguant dans le paysage
 - Paysages agricoles



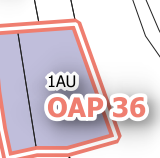
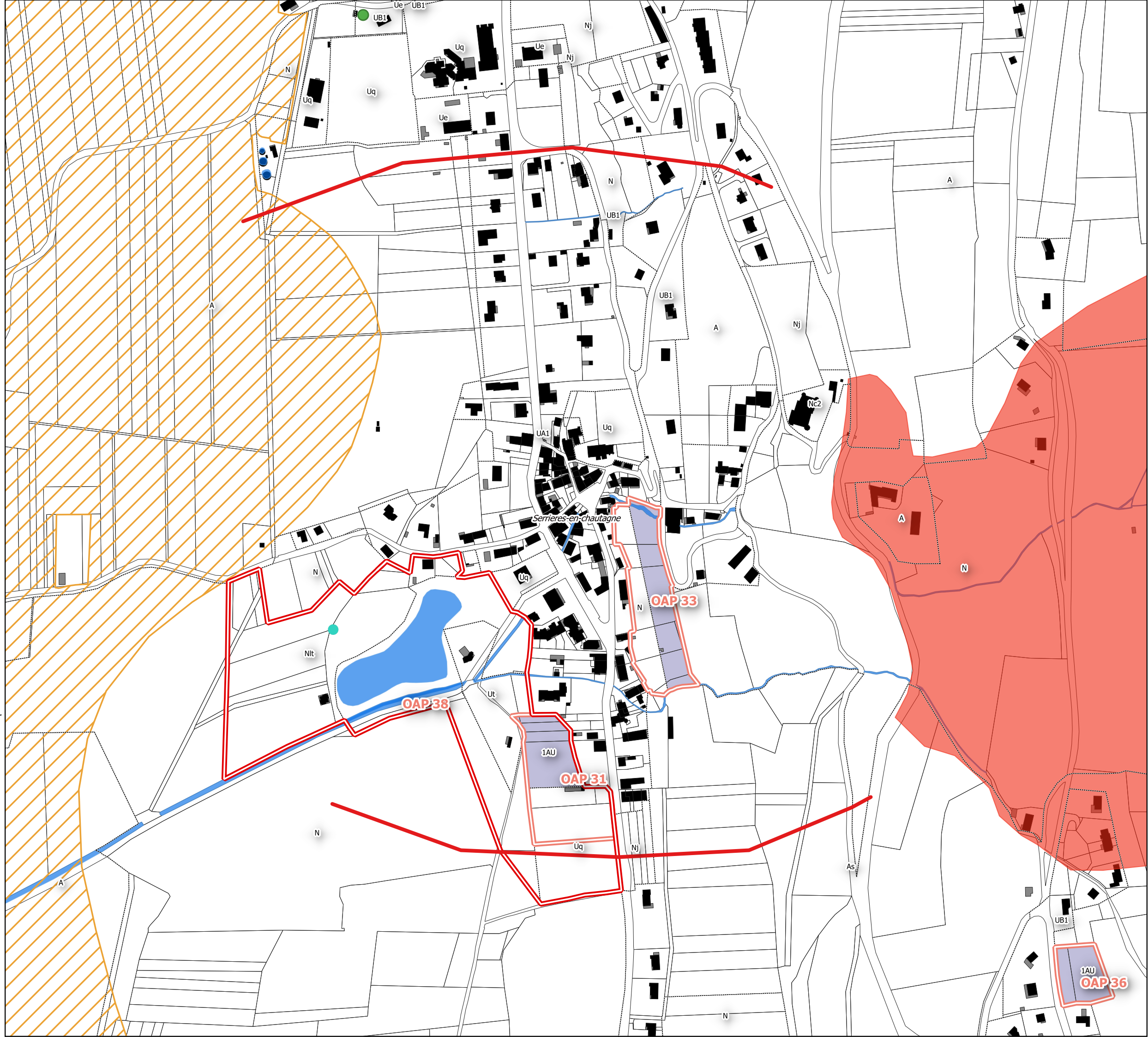
PLAN LOCAL D'URBANISME INTERCOMMUNAL (PLUi)

COMMUNAUTÉ DE COMMUNES CHAUTAGNE

Synthèse des enjeux paysagers

SERR03 - Zoom Serrières-en-Chautagne centre sud

- Contour Zonage PLUi
 - 1AU : secteur d'urbanisation future à court terme
 - 2AU : secteur d'urbanisation future à long terme
 - OAP à vocation d'habitat
 - OAP à vocation touristique
- Paysage**
- Hameau se distinguant dans le paysage
 - Sites naturels, historiques et pittoresques
 - Zone d'accueil du tourisme à rendre cohérente avec le paysage
 - Enveloppe urbaine peu lisible
 - ZAE
 - Coupures vertes sous pression urbaine et entrée de ville à traiter
 - Fronts boisés repères visuel du territoire
 - Silhouettes urbaie se distinguant dans le paysage
 - Paysages agricoles



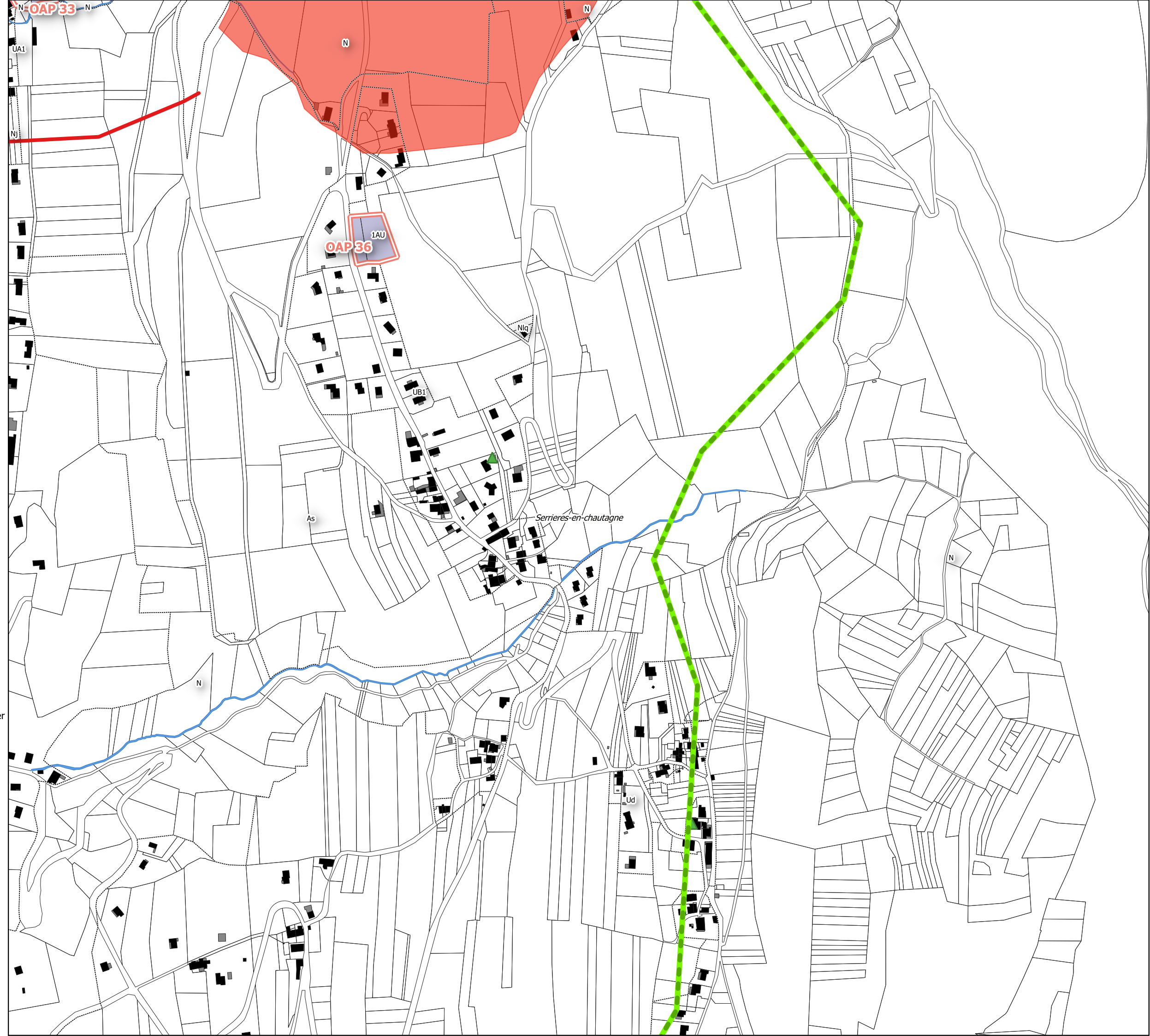
PLAN LOCAL D'URBANISME INTERCOMMUNAL (PLUi)

COMMUNAUTÉ DE COMMUNES CHAUTAGNE

Synthèse des enjeux paysagers

SERR04 - Zoom Serrières-en-Chautagne sud

- Contour Zonage PLUi
 - 1AU : secteur d'urbanisation future à court terme
 - 2AU : secteur d'urbanisation future à long terme
 - OAP à vocation d'habitat
 - OAP à vocation touristique
- Paysage**
- Hameau se distinguant dans le paysage
 - Sites naturels, historiques et pittoresques
 - Zone d'accueil du tourisme à rendre cohérente avec le paysage
 - Enveloppe urbaine peu lisible
 - ZAE
 - Coupures vertes sous pression urbaine et entrée de ville à traiter
 - Fronts boisés repères visuel du territoire
 - Silhouettes urbaie se distinguant dans le paysage
 - Paysages agricoles



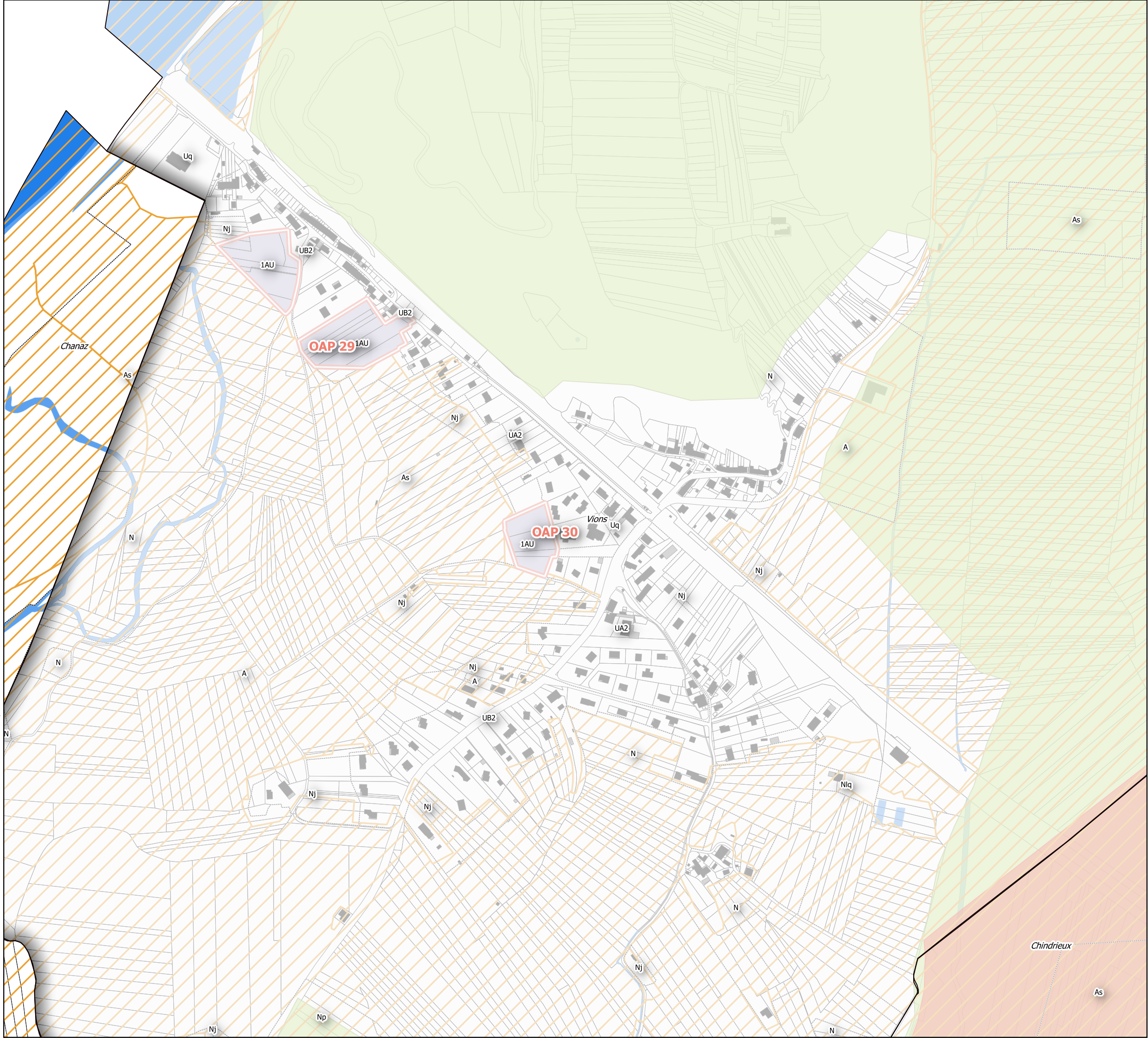
PLAN LOCAL D'URBANISME INTERCOMMUNAL (PLUi)

COMMUNAUTÉ DE COMMUNES CHAUTAGNE

Synthèse des enjeux paysagers

VION01 - Zoom Vions centre

- Contour Zonage PLUi
 - 1AU : secteur d'urbanisation future à court terme
 - 2AU : secteur d'urbanisation future à long terme
 - OAP à vocation d'habitat
 - OAP à vocation touristique
- Paysage**
- Hameau se distinguant dans le paysage
 - Sites naturels, historiques et pittoresques
 - Zone d'accueil du tourisme à rendre cohérente avec le paysage
 - Enveloppe urbaine peu lisible
 - ZAE
 - Coupures vertes sous pression urbaine et entrée de ville à traiter
 - Fronts boisés repères visuel du territoire
 - Silhouettes urbaie se distinguant dans le paysage
 - Paysages agricoles



PLAN LOCAL D'URBANISME INTERCOMMUNAL (PLUi)

COMMUNAUTÉ DE COMMUNES CHAUTAGNE

Synthèse des enjeux paysagers

VION02 - Zoom Vions nord

- Contour Zonage PLUi
 - 1AU : secteur d'urbanisation future à court terme
 - 2AU : secteur d'urbanisation future à long terme
 - OAP à vocation d'habitat
 - OAP à vocation touristique
- Paysage**
- Hameau se distinguant dans le paysage
 - Sites naturels, historiques et pittoresques
 - Zone d'accueil du tourisme à rendre cohérente avec le paysage
 - Enveloppe urbaine peu lisible
 - ZAE
 - Coupures vertes sous pression urbaine et entrée de ville à traiter
 - Fronts boisés repères visuel du territoire
 - Silhouettes urbaie se distinguant dans le paysage
 - Paysages agricoles

