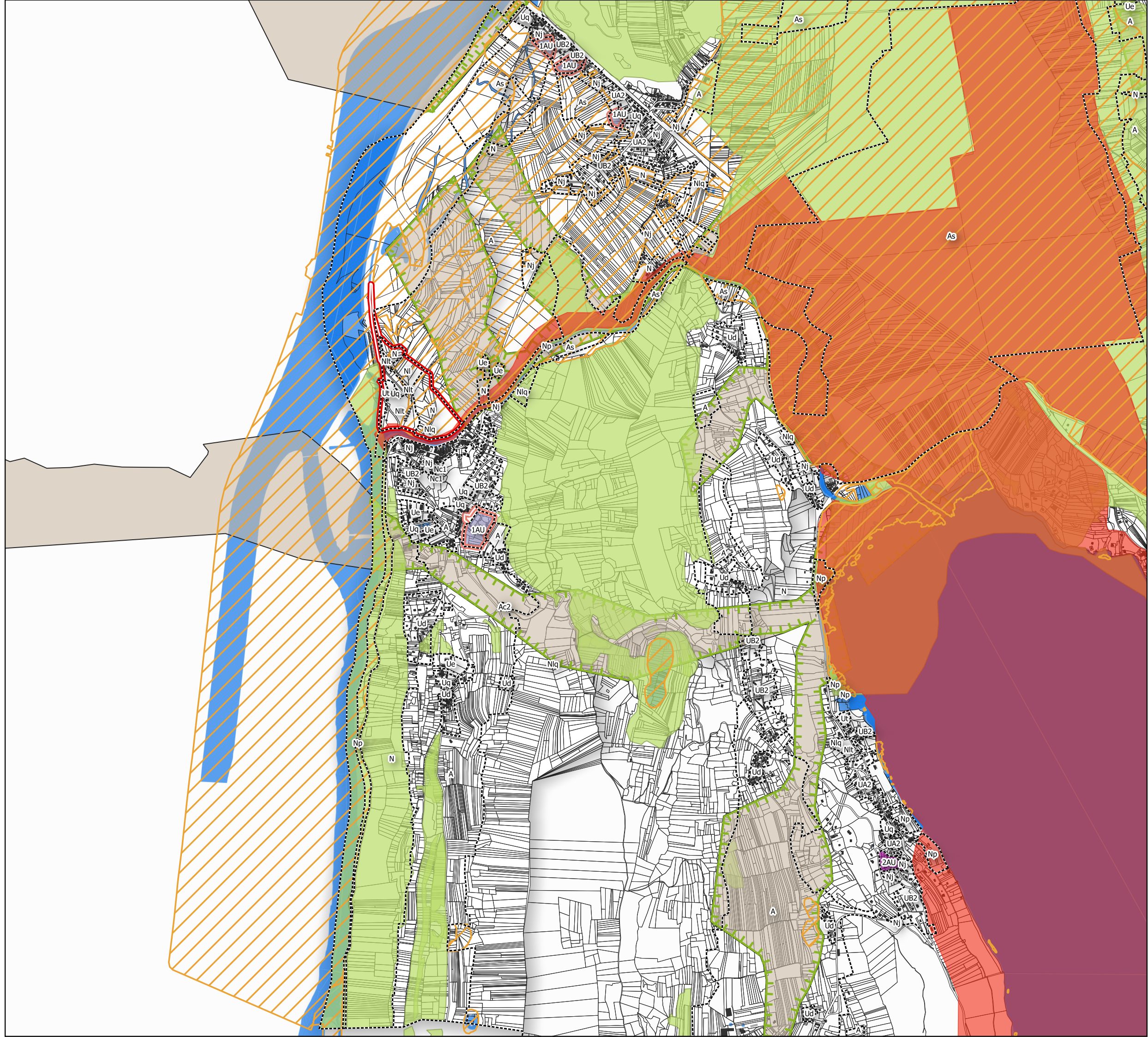


PLAN LOCAL D'URBANISME INTERCOMMUNAL (PLUi)

COMMUNAUTÉ DE COMMUNES CHAUTAGNE

Synthèse des enjeux de biodiversité Chanaz

- Contour Zonage PLUi
- 1AU : secteur d'urbanisation future à court terme
- 2AU : secteur d'urbanisation future à long terme
- Zone humide à protéger au titre de l'article L151-23 du CU
- Zone humide RAMSAR à protéger au titre de l'article L151-23 du CU
- Zone NATURA2000 repérée au titre de l'article L151-23 du CU
- Zone ZNIEFF type I repérée au titre de l'article L151-23
- Corridor biologique
- OAP à vocation d'habitat au titre des articles L151-6 et L151-7 du CU
- OAP à vocation touristique au titre des articles L151-6 et L151-7 du CU

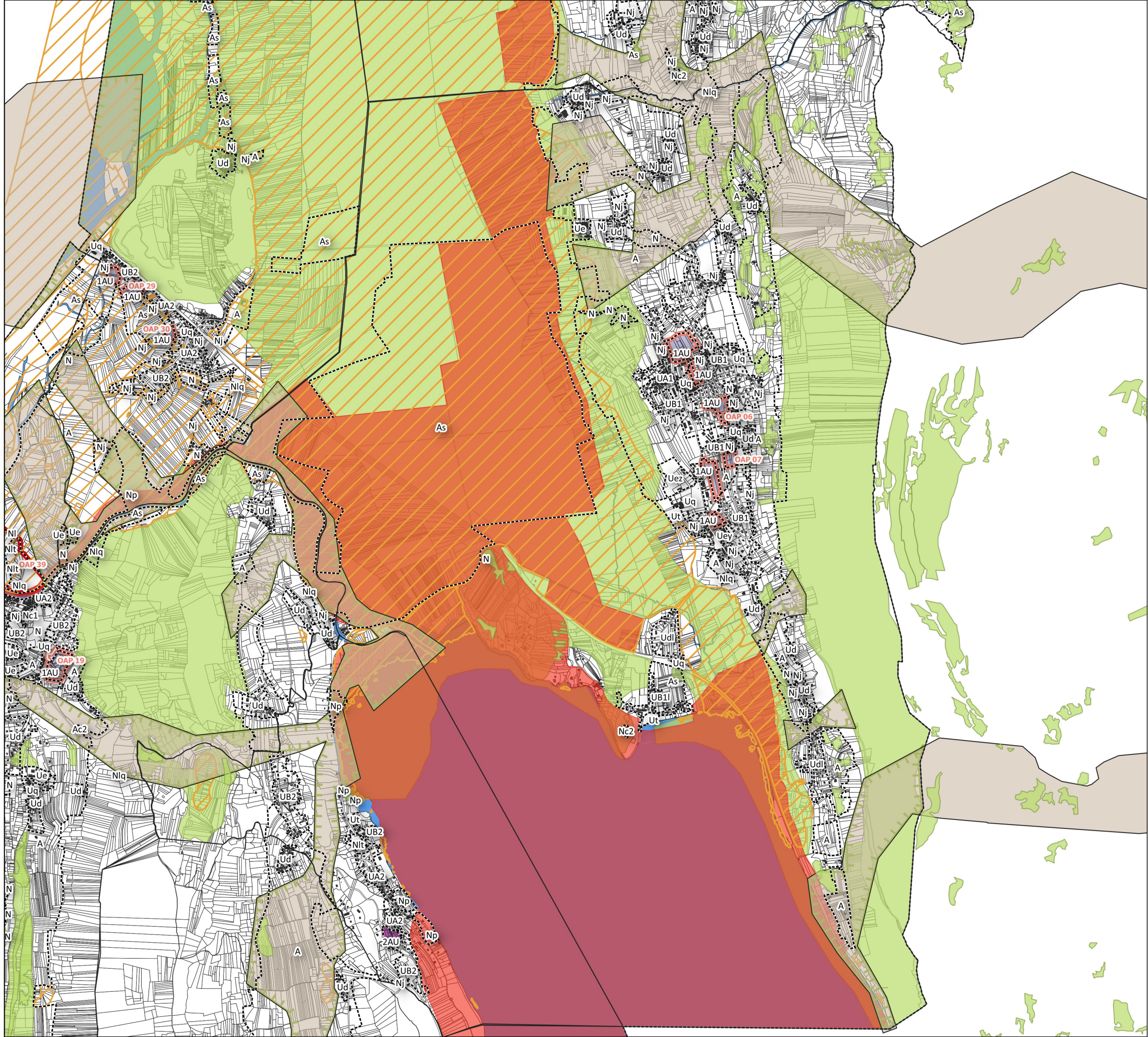


PLAN LOCAL D'URBANISME INTERCOMMUNAL (PLUi)

COMMUNAUTÉ DE COMMUNES CHAUTAGNE

Synthèse des enjeux de biodiversité Chindrieux

- Contour Zonage PLUi
- 1AU : secteur d'urbanisation future à court terme
- 2AU : secteur d'urbanisation future à long terme
- Zone humide à protéger au titre de l'article L151-23 du CU
- Zone humide RAMSAR à protéger au titre de l'article L151-23 du CU
- Zone NATURA2000 repérée au titre de l'article L151-23 du CU
- Zone ZNIEFF type I repérée au titre de l'article L151-23
- Corridor biologique
- OAP à vocation d'habitat au titre des articles L151-6 et L151-7 du CU
- OAP à vocation touristique au titre des articles L151-6 et L151-7 du CU

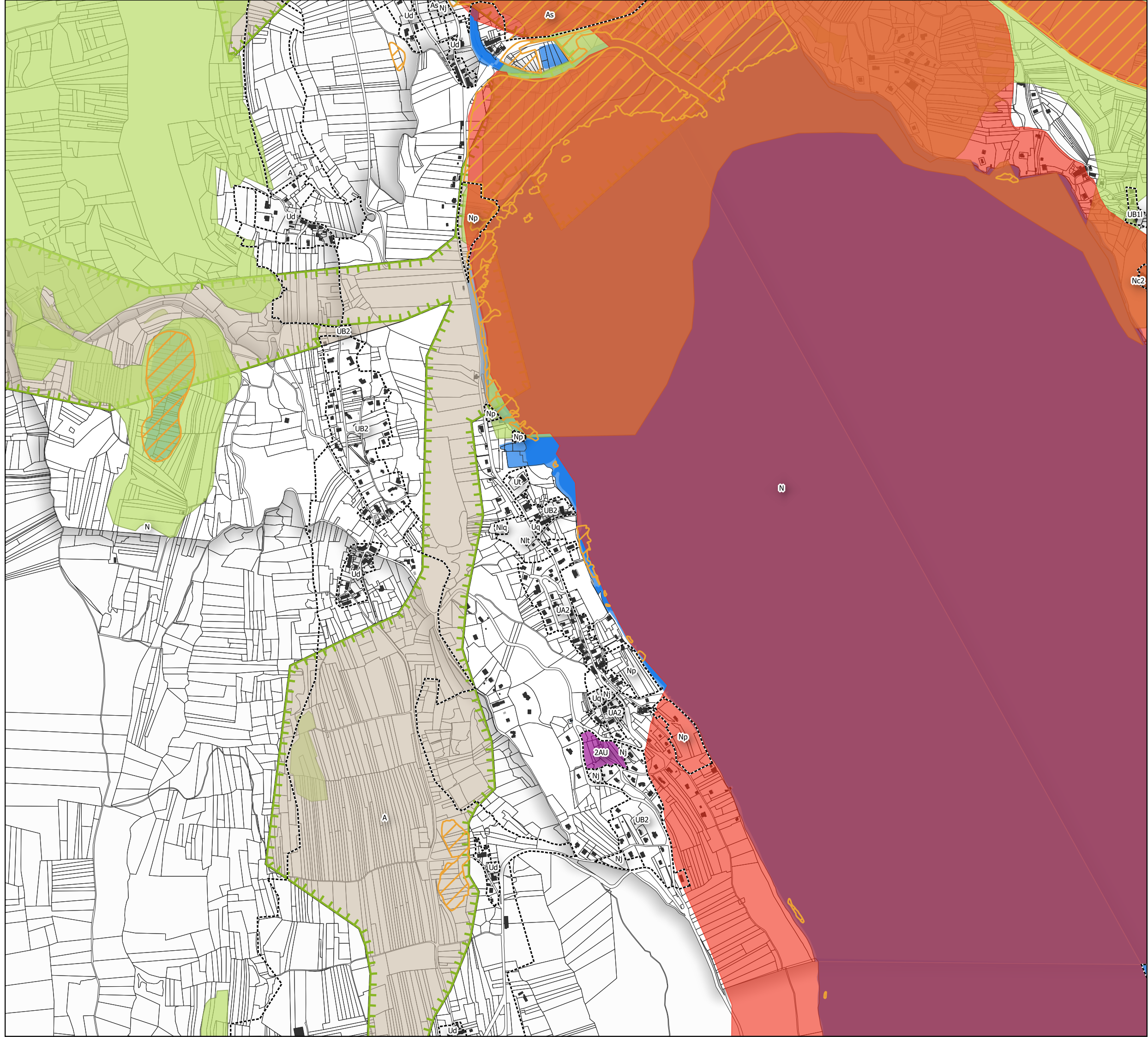


PLAN LOCAL D'URBANISME INTERCOMMUNAL (PLUi)

COMMUNAUTÉ DE COMMUNES CHAUTAGNE

Synthèse des enjeux de biodiversité Conjux

-  Contour Zonage PLUi
-  1AU : secteur d'urbanisation future à court terme
-  2AU : secteur d'urbanisation future à long terme
-  Zone humide à protéger au titre de l'article L151-23 du CU
-  Zone humide RAMSAR à protéger au titre de l'article L151-23 du CU
-  Zone NATURA2000 repérée au titre de l'article L151-23 du CU
-  Zone ZNIEFF type I repérée au titre de l'article L151-23
-  Corridor biologique
-  OAP à vocation d'habitat au titre des articles L151-6 et L151-7 du CU
-  OAP à vocation touristique au titre des articles L151-6 et L151-7 du CU



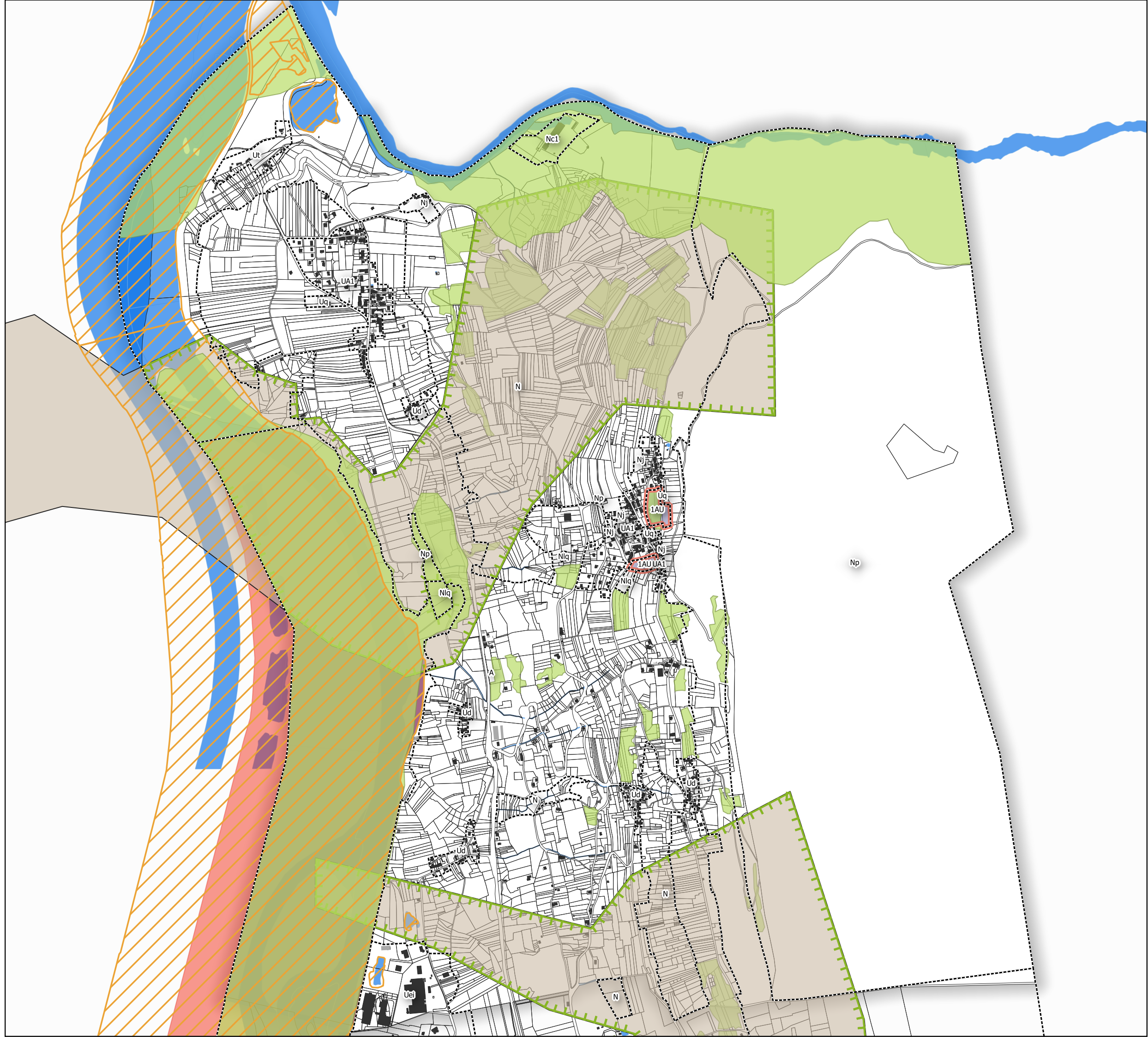
PLAN LOCAL D'URBANISME INTERCOMMUNAL (PLUi)

COMMUNAUTÉ DE COMMUNES CHAUTAGNE

Synthèse des enjeux de biodiversité

Motz

- Contour Zonage PLUi
- 1AU : secteur d'urbanisation future à court terme
- 2AU : secteur d'urbanisation future à long terme
- Zone humide à protéger au titre de l'article L151-23 du CU
- Zone humide RAMSAR à protéger au titre de l'article L151-23 du CU
- Zone NATURA2000 repérée au titre de l'article L151-23 du CU
- Zone ZNIEFF type I repérée au titre de l'article L151-23
- Corridor biologique
- OAP à vocation d'habitat au titre des articles L151-6 et L151-7 du CU
- OAP à vocation touristique au titre des articles L151-6 et L151-7 du CU

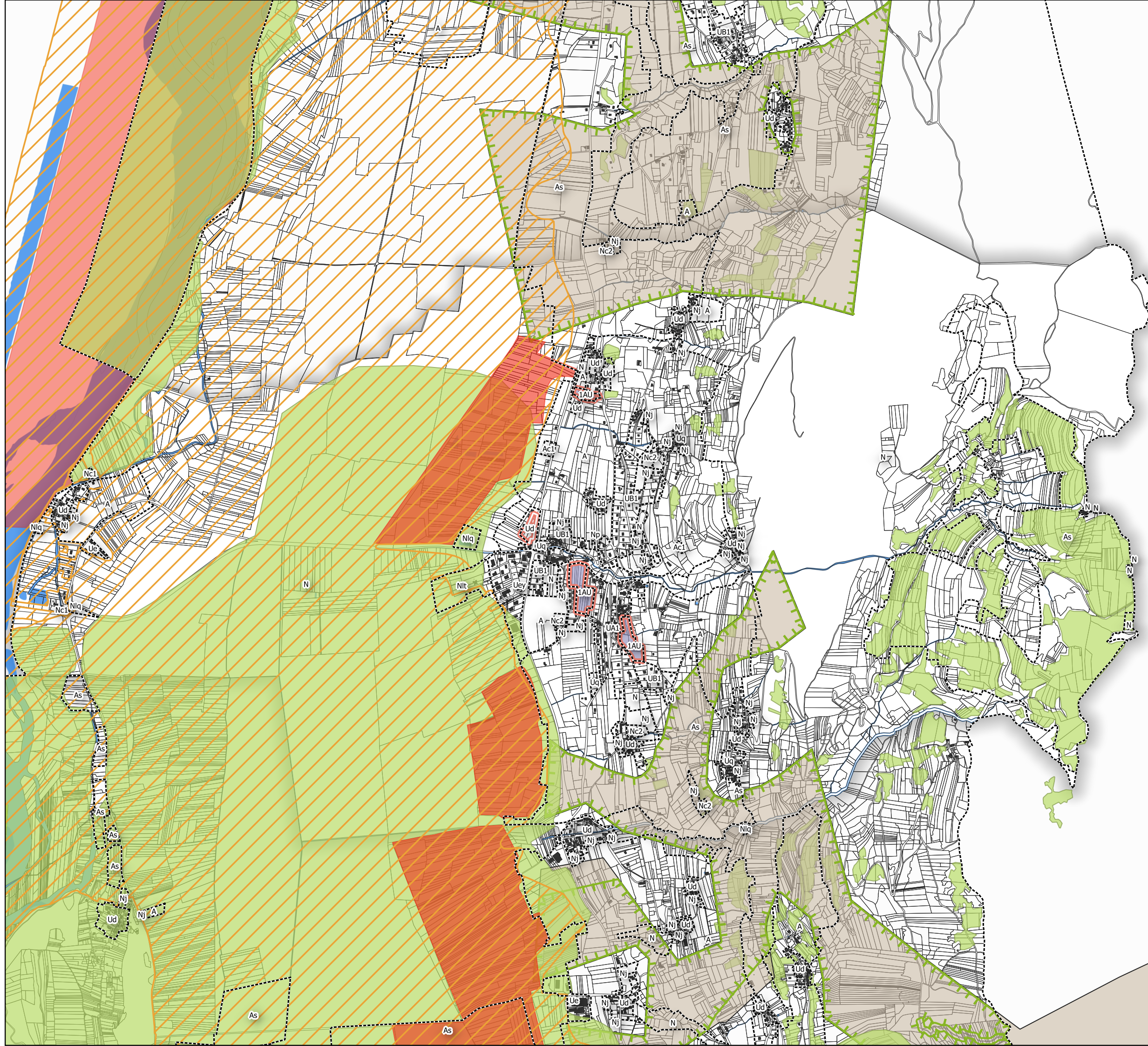


PLAN LOCAL D'URBANISME INTERCOMMUNAL (PLUi)

COMMUNAUTÉ DE COMMUNES CHAUTAGNE

Synthèse des enjeux de biodiversité Ruffieux

- Contour Zonage PLUi
- 1AU : secteur d'urbanisation future à court terme
- 2AU : secteur d'urbanisation future à long terme
- Zone humide à protéger au titre de l'article L151-23 du CU
- Zone humide RAMSAR à protéger au titre de l'article L151-23 du CU
- Zone NATURA2000 repérée au titre de l'article L151-23 du CU
- Zone ZNIEFF type I repérée au titre de l'article L151-23
- Corridor biologique
- OAP à vocation d'habitat au titre des articles L151-6 et L151-7 du CU
- OAP à vocation touristique au titre des articles L151-6 et L151-7 du CU













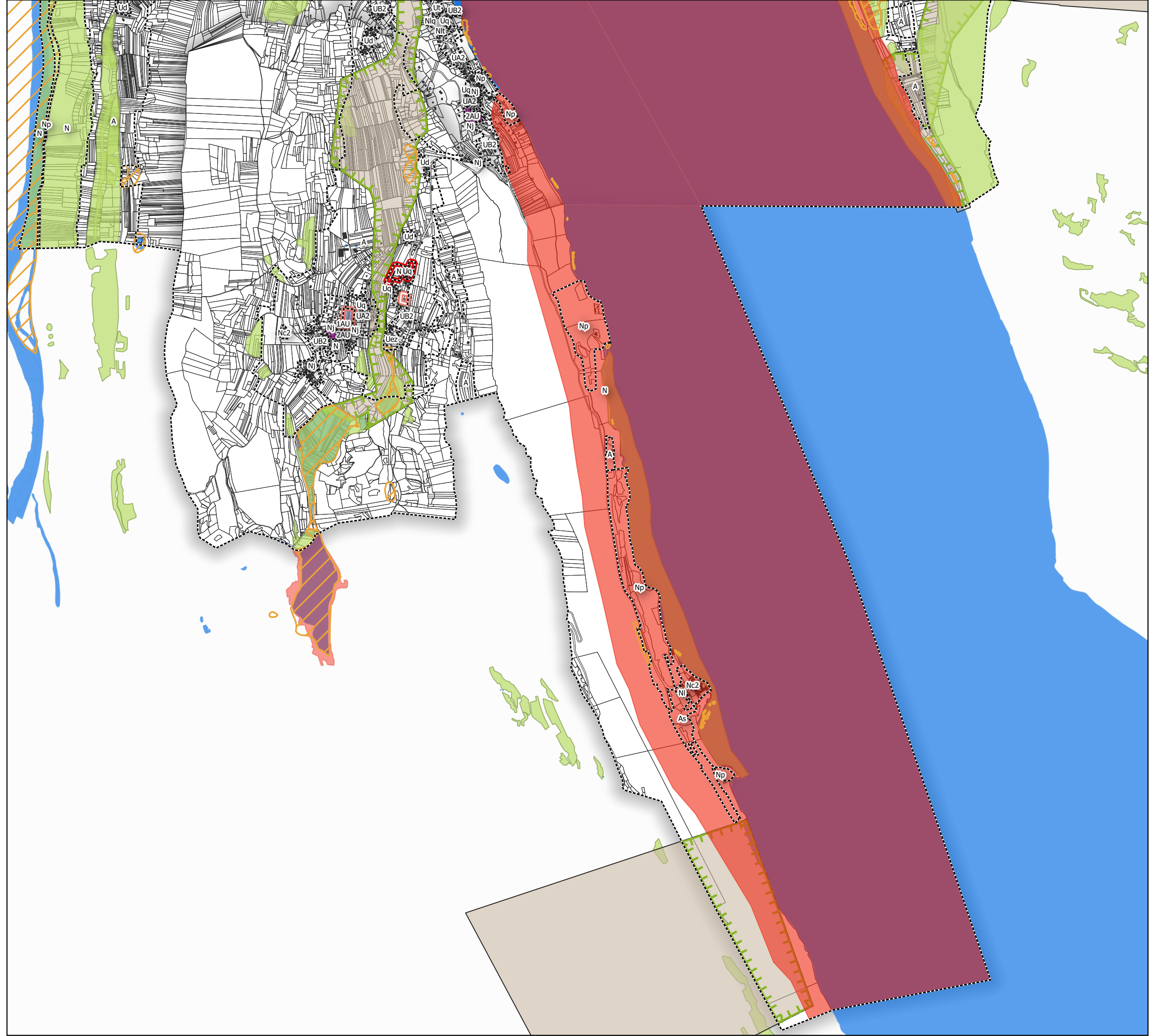
PLAN LOCAL D'URBANISME INTERCOMMUNAL (PLUi)

COMMUNAUTÉ DE COMMUNES CHAUTAGNE

Synthèse des enjeux de biodiversité

Saint-Pierre-de-Curtille

-  Contour Zonage PLUi
-  1AU : secteur d'urbanisation future à court terme
-  2AU : secteur d'urbanisation future à long terme
-  Zone humide à protéger au titre de l'article L151-23 du CU
-  Zone humide RAMSAR à protéger au titre de l'article L151-23 du CU
-  Zone NATURA2000 repérée au titre de l'article L151-23 du CU
-  Zone ZNIEFF type I repérée au titre de l'article L151-23
-  Corridor biologique
-  OAP à vocation d'habitat au titre des articles L151-6 et L151-7 du CU
-  OAP à vocation touristique au titre des articles L151-6 et L151-7 du CU



PLAN LOCAL D'URBANISME INTERCOMMUNAL (PLUi)

COMMUNAUTÉ DE COMMUNES CHAUTAGNE

Synthèse des enjeux de biodiversité Serrières-en-Chautagne

- Contour Zonage PLUi
- 1AU : secteur d'urbanisation future à court terme
- 2AU : secteur d'urbanisation future à long terme
- Zone humide à protéger au titre de l'article L151-23 du CU
- Zone humide RAMSAR à protéger au titre de l'article L151-23 du CU
- Zone NATURA2000 repérée au titre de l'article L151-23 du CU
- Zone ZNIEFF type I repérée au titre de l'article L151-23
- Corridor biologique
- OAP à vocation d'habitat au titre des articles L151-6 et L151-7 du CU
- OAP à vocation touristique au titre des articles L151-6 et L151-7 du CU












PLAN LOCAL D'URBANISME INTERCOMMUNAL (PLUi)

COMMUNAUTÉ DE COMMUNES CHAUTAGNE

Synthèse des enjeux de biodiversité

Vions

-  Contour Zonage PLUi
-  1AU : secteur d'urbanisation future à court terme
-  2AU : secteur d'urbanisation future à long terme
-  Zone humide à protéger au titre de l'article L151-23 du CU
-  Zone humide RAMSAR à protéger au titre de l'article L151-23 du CU
-  Zone NATURA2000 repérée au titre de l'article L151-23 du CU
-  Zone ZNIEFF type I repérée au titre de l'article L151-23
-  Corridor biologique
-  OAP à vocation d'habitat au titre des articles L151-6 et L151-7 du CU
-  OAP à vocation touristique au titre des articles L151-6 et L151-7 du CU

