









**PLAN LOCAL D'URBANISME INTERCOMMUNAL (PLUi)**

**COMMUNAUTÉ DE COMMUNES CHAUTAGNE**

**Synthèse des enjeux agricoles Saint-Pierre-de-Curtille**

-  Contour zonage PLUi
-  1AU : secteur d'urbanisation future à court terme
-  2AU : secteur d'urbanisation future à long terme
-  OAP à vocation d'habitat
-  OAP à vocation touristique
-  Enjeu agricole fort
-  Enjeu agricole moyen
-  Enjeu agricole faible

