









PLAN LOCAL D'URBANISME INTERCOMMUNAL (PLUi)

COMMUNAUTÉ DE COMMUNES CHAUTAGNE

Synthèse des enjeux agricoles Chanaz

-  Contour zonage PLUi
-  1AU : secteur d'urbanisation future à court terme
-  2AU : secteur d'urbanisation future à long terme
-  OAP à vocation d'habitat
-  OAP à vocation touristique
-  Enjeu agricole fort
-  Enjeu agricole moyen
-  Enjeu agricole faible

