

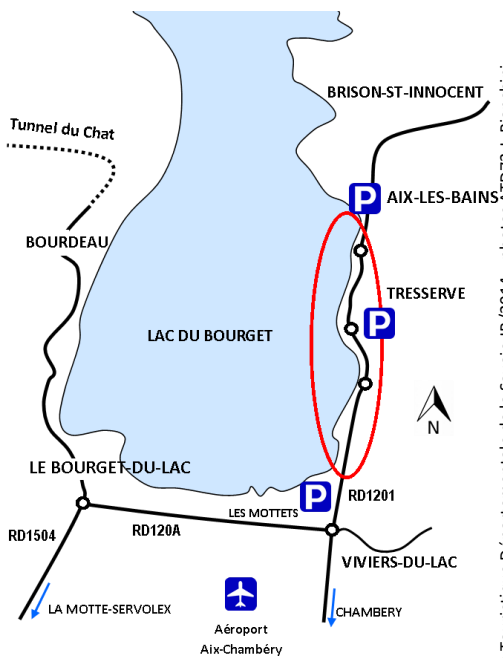


A proximité

- Aix-les-Bains : promenade confort "Au fil de l'eau", départs de croisières sur le lac et visite de l'Abbaye d'Hautecombe.
- Viviers-du-lac : promenade confort Les Mottets et belvédère de la Grande Mollière.
- Le Bourget-du-Lac : promenade confort du château de Thomas II et son marais, son observatoire, le Prieuré et ses jardins.
- La Chapelle-du-Mont-du-Chat : promenade confort Notre Dame de l'Etoile.
- Le relais du Mont du Chat et son point de vue sur le lac du Bourget.

Contacts

- Office de tourisme d'Aix-les-Bains
☎ 00 (33) 4 79 88 68 00 www.aixlesbains.com
- Office de tourisme Le Bourget du Lac/Bourdeau/La Chapelle du Mont du Chat ☎ 00 (33) 4 79 25 01 99
www.bourgetdulactourisme.com



Réalisation Agence Touristique Départementale de la Savoie JB/2014 photos-ATD73 J. Bianchini

CHEMIN LACUSTRE

Viviers-du-Lac

Tresserve

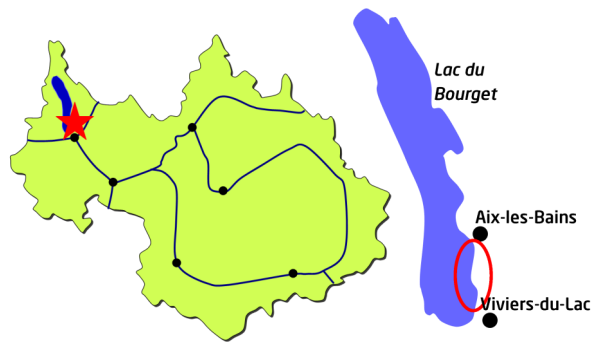
Aix-les-Bains

Lac du Bourget

Promenade Confort


SAVOIE MONT BLANC





CHEMIN LACUSTRE

Promenade confort

Viviers-du-Lac • Tresserve • Aix-les-Bains

Lac du Bourget

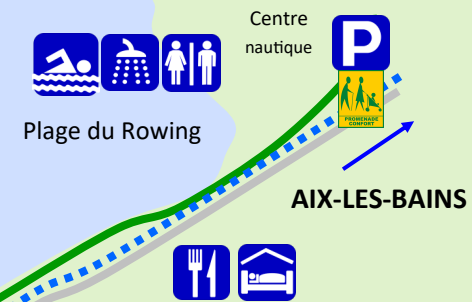
Ce chemin lacustre est le point d'orgue des aménagements liés au programme d'aménagement Grand Lac initié par le Conseil général de la Savoie.

Cette promenade à fleur d'eau connaît un très vif succès car elle livre aux usagers une berge du lac du Bourget, autrefois inaccessible retrouvant aujourd'hui une grande attractivité et qualité.


Divers espaces verts et terrasses vous offriront autant d'occasions de vous poser à proximité de l'eau pour admirer sa faune, les skite surfs ou les planches à voile...

L'accès à la baignade possible en divers lieux invitera grands et petits à se rafraîchir...

Très changeant et surprenant quand on côtoie de si près ses eaux, le Lac du Bourget vous incitera à revenir un jour de houle ou de vent.




- Localisation GPS :
 Parking Terre Nue : 45°39'01.80"N - 5°53'32.98"E
 Parking Lido : 45°40'07.09"N - 5°53'41.96"E
 Parking Aix : 45°41'22.24"N - 5°53'43.48"E
- Dénivelé : 6 m
- Distance totale du parcours aller simple : 4 km
- Durée parcours aller : 1 h 30
- Altitude : 234 m
- Mobilier : bancs le long du parcours.
- Services : sur les plages douches, toilettes et baignade surveillée de mi-juin à fin août.
- Hôtels et restaurants au hameau de Terre Nue, Tresserve et Aix-les-Bains.



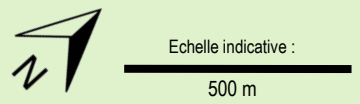
LAC DU BOURGET

TRESSERVE

Cap des Séselets




- Parking
- Baignade surveillée
- Pêche
- hébergements
- Restauration
- Piste cyclable
- Départ de la promenade confort
- Sanitaires
- Douches
- Port



Les + des Promenades Confort :

- des chemins larges d'une longueur entre 500 et 3.000 m,
- praticables avec des poussettes,
- des pentes réduites à très réduites,
- des bancs, des tables de pique-nique pour des pauses détente,
- sont parfois intégrées aux Promenades Savoyardes de Découverte.

Lien pour retrouver toute les offres sur Savoie
[Mont Blanc Tourisme](#)



L'éditeur dégage toute responsabilité en cas d'accident sur les parcours proposés.