

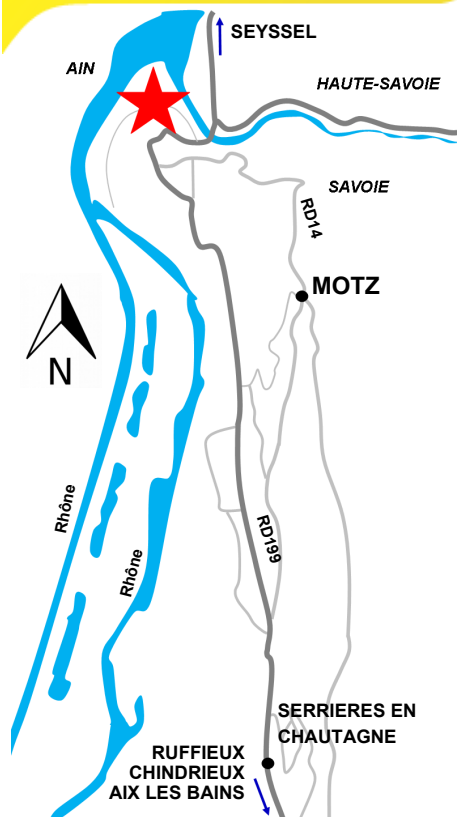


A proximité

- Sur site : location de cycles divers (assis), parcours dans les arbres...
- Chindrieux : plage de Châtillon, son château.
- Chanaz : le canal de Savières, le village, le moulin à huile.
- L'itinéraire cyclo de la ViaRhôna, le marais de Lavours, la peupleraie.
- Le Grand Colombier, le Mont Clergeon, le Sapey, la Chambotte et ses points de vues, les vignobles de Chautagne.

Contacts

- Bureau d'accueil sur site d'avril à septembre
☎ 00 (33) 4 79 63 77 73
E.mail : sportnature.fier@orange.fr
Location cycles : Lynx Action Loisirs (bâtiment accueil) ☎ 00 (33) 4 50 56 13 67
- Office de tourisme de Chautagne
☎ 00 (33) 4 79 54 54 72
Email : contact@chautagne.com



SENTIER ORNITHOLOGIQUE DU FIER

Motz

Chautagne

Promenade Confort

Savoie Mon+Blanc
simplement merveilleux



Réalisation Agence Touristique Départementale de la Savoie JB/2014



Savoie Mon+Blanc
TOURISME

AGENCE TOURISTIQUE SAVOIE





Départ et parcours de la promenade confort



Piste de roller



Sanitaires



Parking



Places de parking adaptées



Baignade surveillée



Restauration



Tables de pique-nique



Pêche



Rampe de roller-skate



Bornes pédagogiques

• Localisation GPS : 45°56'00.70"N
5°49'50.52"E

• Dénivelé : 8 m

• Distance totale du parcours : 2,5 km

• Durée parcours : 1 h 30

• Altitude : 254 m

• Mobilier : tables de pique-nique et bancs le long du parcours.

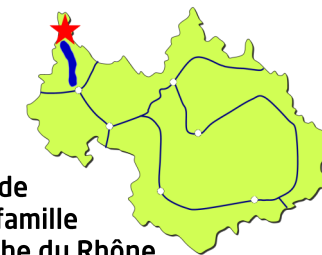
• Services : snack l'été, restaurant, baignade surveillée l'été, courts de tennis

• Période conseillée : hors neige.

SENTIER ORNITHOLOGIQUE DU FIER

Promenade confort

Motz
Chautagne



Cette promenade vous mène en famille sur la rive gauche du Rhône et du Fier.

Deux observatoires dans les trouées paysagères vous permettent la découverte des roselières abritant de nombreuses espèces d'oiseaux migrateurs.

Une partie du parcours est jalonné de bornes pédagogiques qui vous renseignent sur le milieu naturel et ses hôtes. Un livret "Une pause avec les oiseaux" est disponible à l'accueil ainsi que des sacs de visites pour les mal voyants.


Une aire de pique-nique dans le sous bois, des bancs sous les peupliers ou près du plan d'eau vous invitent au repos, à la flânerie ou aux diverses activités sportives proposées sur cette base de loisirs familiale.

Les + des Promenades Confort :

- des chemins larges d'une longueur entre 500 et 3.000 m,
- praticables avec des poussettes,
- des pentes réduites à très réduites
- des bancs, des tables de pique-nique pour des pauses détente.
- sont parfois intégrées aux Promenades Savoies de Découverte.

[Lien pour retrouver toute les offres sur Savoie Mont Blanc Tourisme](#)

L'éditeur dégage toute responsabilité en cas d'accident sur les parcours proposés.



CHATEAUFORT
MOTZ

RD991

Pont du fier
RUMILLY
SEYSSEL

GR65 VC n° 26

Parcours forestier