



Repérage foncier de la Communauté d'Agglomération de Grand Lac

Cartographies détaillées à l'échelle communale



Sommaire

0. Indication sur la typologie des terrains repérés :	3
A. <i>Zonage des terrains repérés hors OAP</i>	3
B. <i>Zonage des terrains repérés dans une OAP</i>	3
1. Commune d’Aix-les-Bains :	4
2. Commune de Bourdeau :	14
3. Commune de Brison-Saint-Innocent :	17
4. Commune de Chanaz :	20
5. Commune de Chindrieux :	25
6. Commune de Conjux :	29
7. Commune de Drumettaz-Clarafond :	32
8. Commune d’Entrelacs :	39
9. Commune de Grésy-sur-Aix :	53
10. Commune de La Biolle :	61
11. Commune de La Chapelle-du-Mont-du-Chat :	67
12. Commune de Le Bourget-du-Lac :	72
13. Commune de Méry :	77
14. Commune de Montcel :	80
15. Commune de Motz :	85
16. Commune de Mouxy :	89
17. Commune d’Ontex :	93
18. Commune de Pugny-Chatenod :	95
19. Commune de Ruffieux :	99
20. Commune de Saint-Offenge :	102
21. Commune de Saint-Ours :	107
22. Commune de Sainte-Pierre-de-Curtille :	111
23. Commune de Serrières-en-Chautagne :	114
24. Commune de Tresserve :	118
25. Commune de Trévignin :	122
26. Commune de Vions :	125
27. Commune de Viviers-du-Lac :	128
28. Commune de Voglans :	131

0. Indication sur la typologie des terrains repérés :

NB – Ces zonages sont ceux des 3 PLUI à mars 2019. D'éventuelles modifications peuvent être apportées aux PLUI au moment de leur approbation, postérieurement à l'élaboration de ce document de repérage foncier.

A. *Zonage des terrains repérés hors OAP*

A : Zone agricole

N : Zone naturelle

Nd : Secteur patrimonial comprenant un domaine bourgeois et son parc attenant

NI : Secteur de sport et de loisirs de plein air (STECAL)

UB : Zone urbaine sous forme de faubourg / maisons de ville

UC : Secteur à dominante d'habitat collectif

UD : Secteur à dominante d'habitat pavillonnaire

UH : Noyau historique de hameau et village

B. *Zonage des terrains repérés dans une OAP*

1AU : Zone destinée à accueillir une urbanisation future à court terme à dominante d'habitat

1AUa : Sous-secteur 1AU destiné à accueillir une urbanisation future à court terme à vocation d'habitat

1AUb : Sous-secteur 1AU destiné à accueillir une urbanisation future à court terme à vocation d'habitat une fois que le secteur 1AUa contiguë est urbanisé à 80%

1AUe : Sous-secteur 1AU destinée à accueillir une urbanisation future à court terme avec des constructions dédiées à l'activité économique notamment pour l'artisanat, le commerce, les bureaux, l'industrie

2AU : Zone destinée à accueillir une urbanisation future à moyen terme à dominante d'habitat

UA : Centre ancien du village, Habitations, services, activités commerciales

UBLh : Sous-Secteur UBL faisant parti de la ZAC : principalement à vocation d'habitat

UBLp : Sous-Secteur UBL correspondant au quartier de l'avenue du Petit-Port, le long du Tillet à vocation d'habitat ou d'équipements

UC : Zone habitat avec une densité modérée sous forme de lotissements, essentiellement de la maison individuelle

UCm : Sous-Secteur UC correspondant au quartier Marlioz : forts enjeux forts de qualité urbaine, de mixité fonctionnelle et sociale, de qualité environnementale, de stationnement et de desserte en transport en commun

UD : Zone habitat de faible densité soit de l'habitat individuel

UE : Zone d'activité économique : industrie, artisanat, commerce

Ueco : Sous-Secteur UE : zone d'activité économique ou les activités artisanales et industrielles sont interdites : vocation commerciale.

UF : Zone urbanisée de faible densité et d'urbanisation à dominante d'habitat

1. Commune d'Aix-les-Bains :

Repérage foncier - Aix-les-Bains

Vue d'ensemble



Image satellite : Bing Map
Repérage foncier effectué en 2018 par le bureau d'études en charge du PLUi
Traitement cartographique : Groupe Eneis



- Terrains repérés hors OAP
- Terrains repérés OAP
- Limites communales

Repérage foncier - Aix-les-Bains

Zoom - Secteur Centre Est

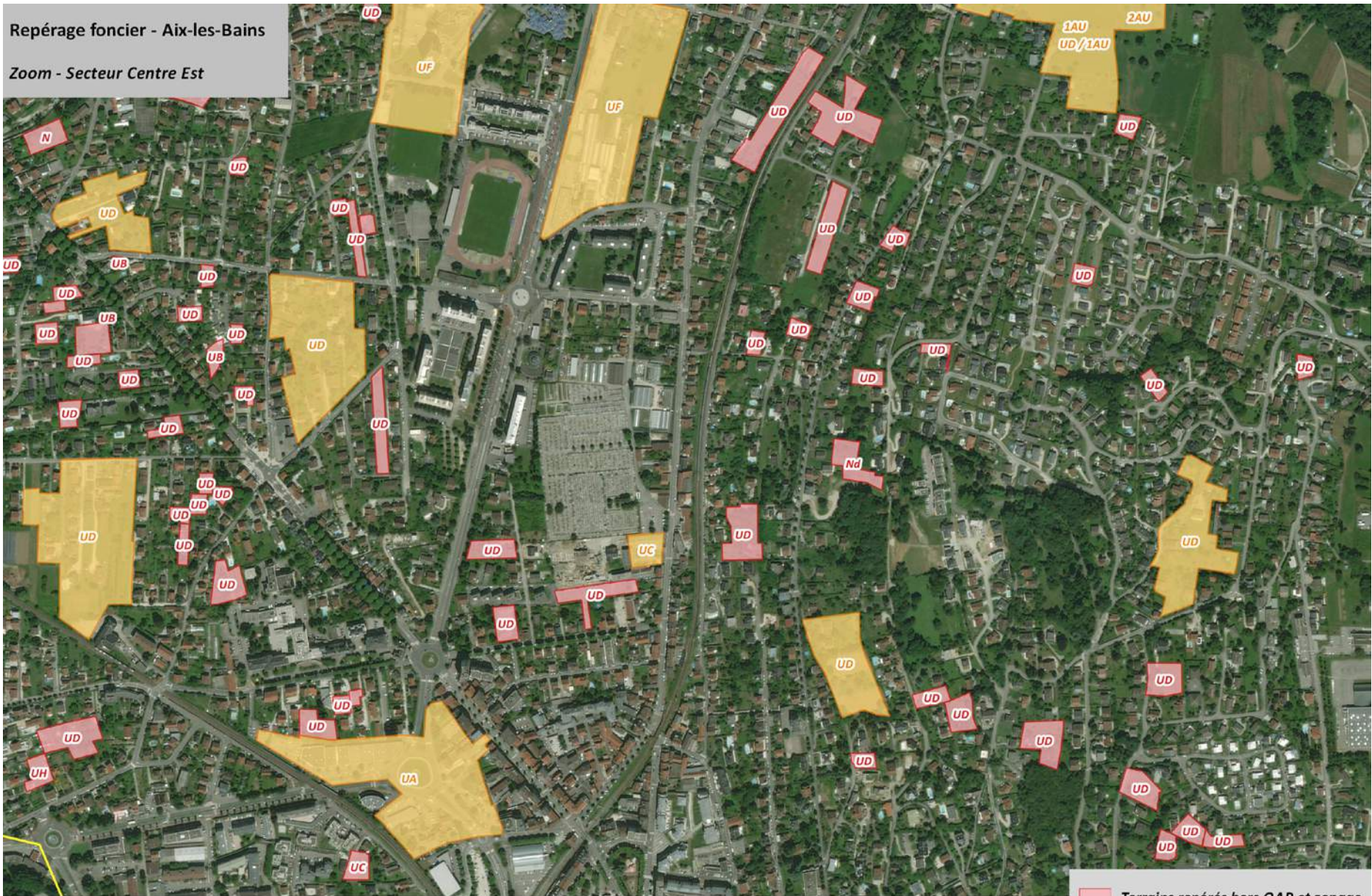
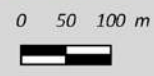





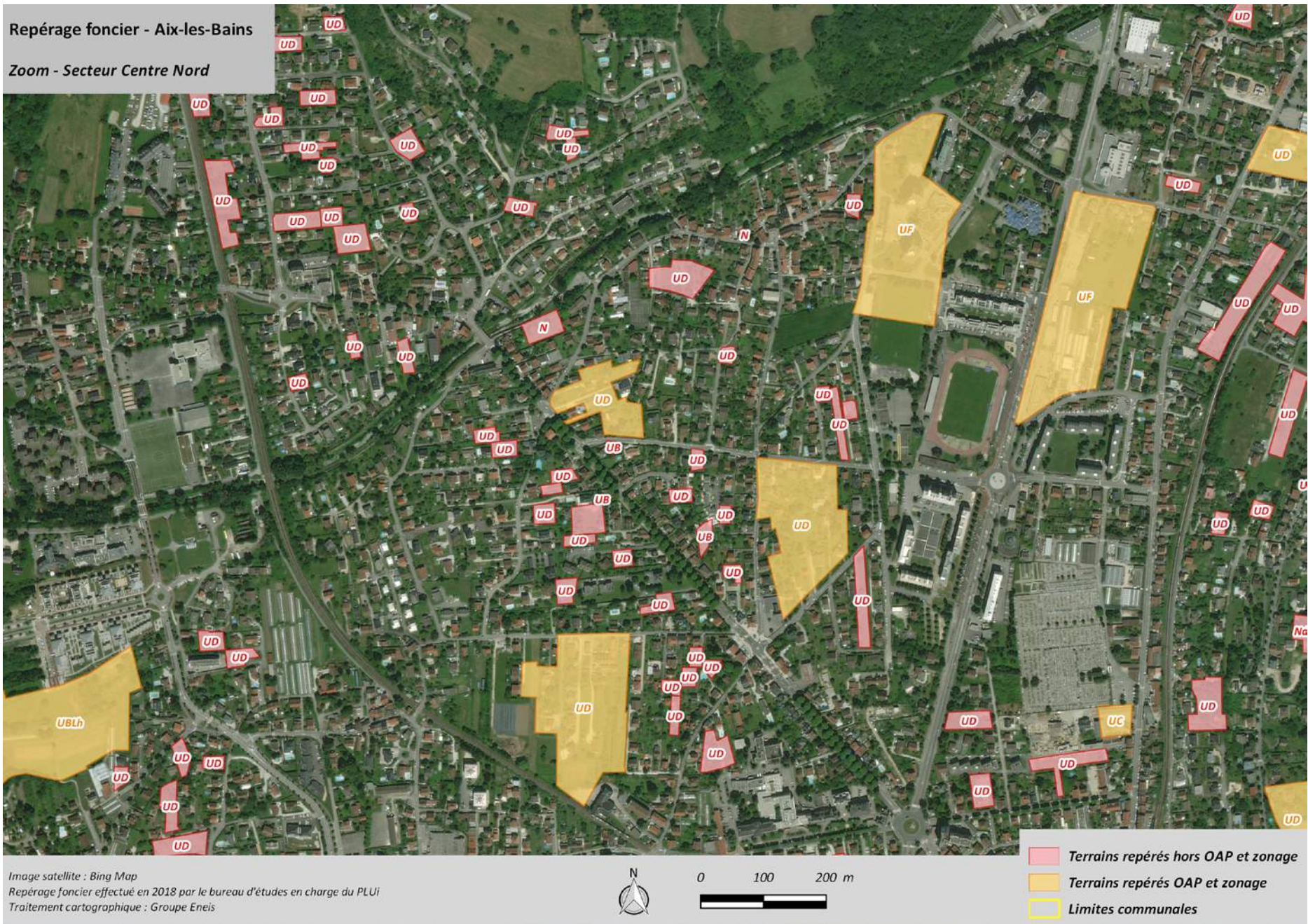
Image satellite : Bing Map
Repérage foncier effectué en 2018 par le bureau d'études en charge du PLU
Traitement cartographique : Groupe Eneis



-  Terrains repérés hors OAP et zonage
-  Terrains repérés OAP et zonage
-  Limites communales

Repérage foncier - Aix-les-Bains

Zoom - Secteur Centre Nord



Repérage foncier - Aix-les-Bains

Zoom - Secteur Centre Ouest



Repérage foncier - Aix-les-Bains

Zoom - Secteur Est (2)

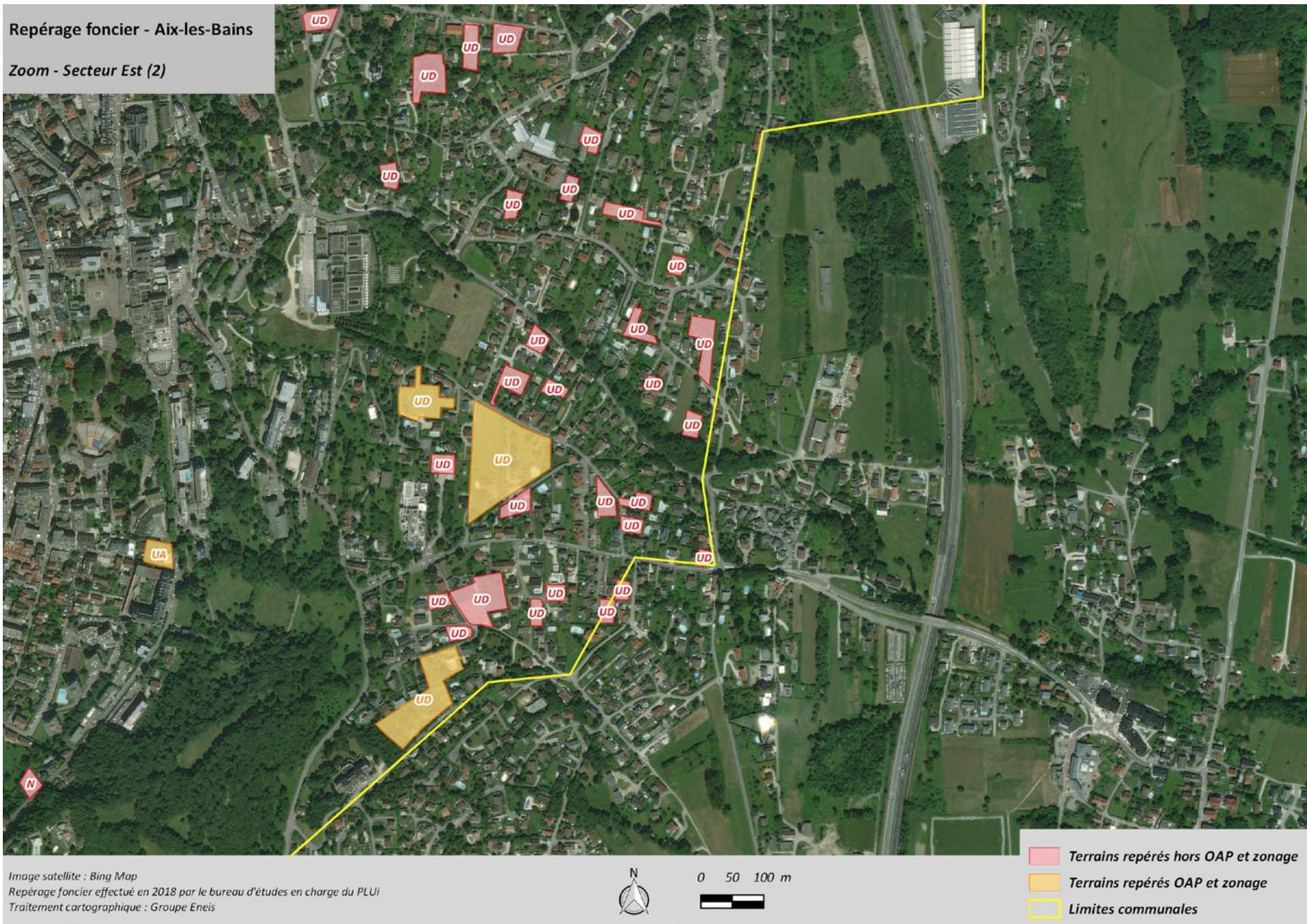
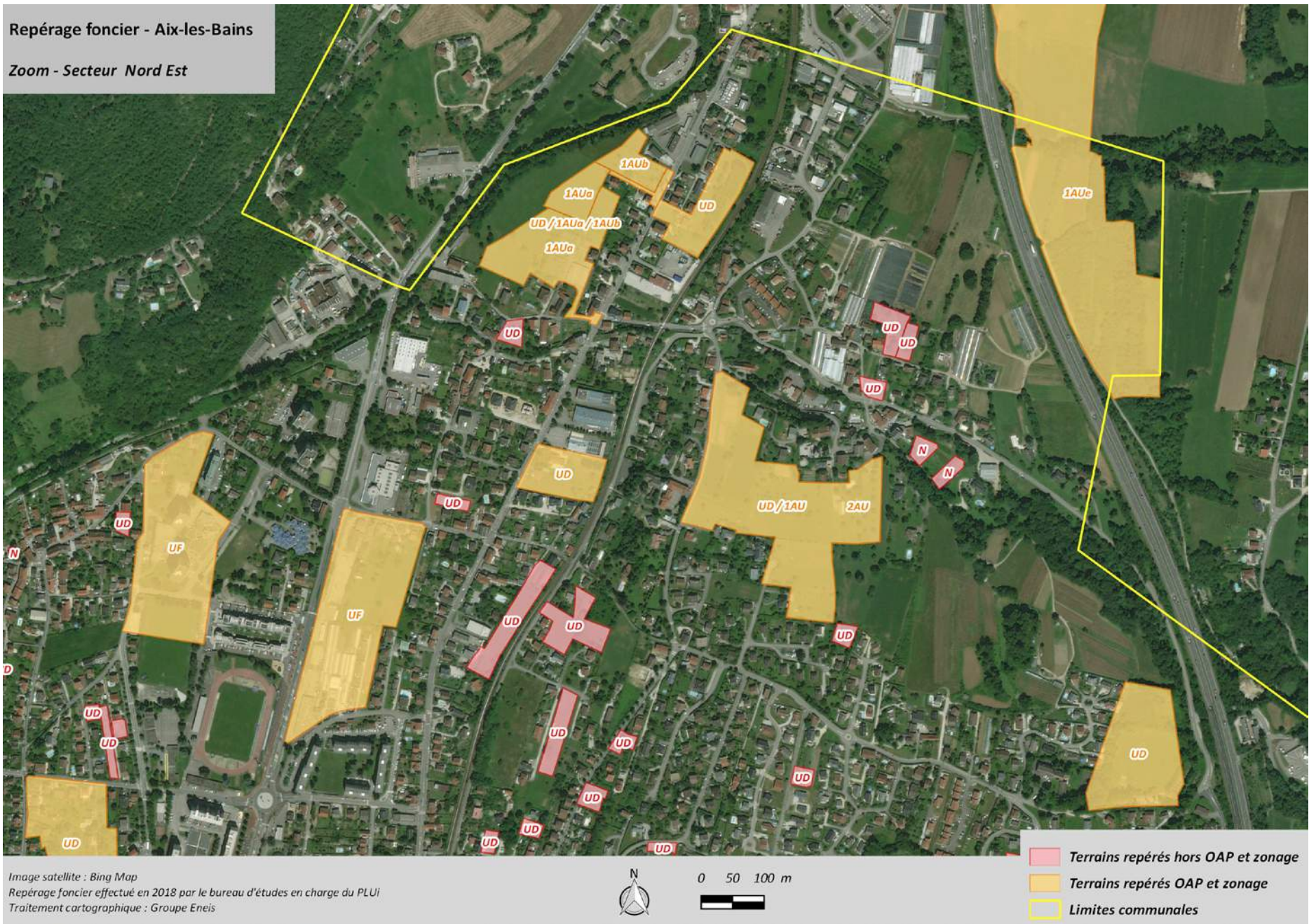
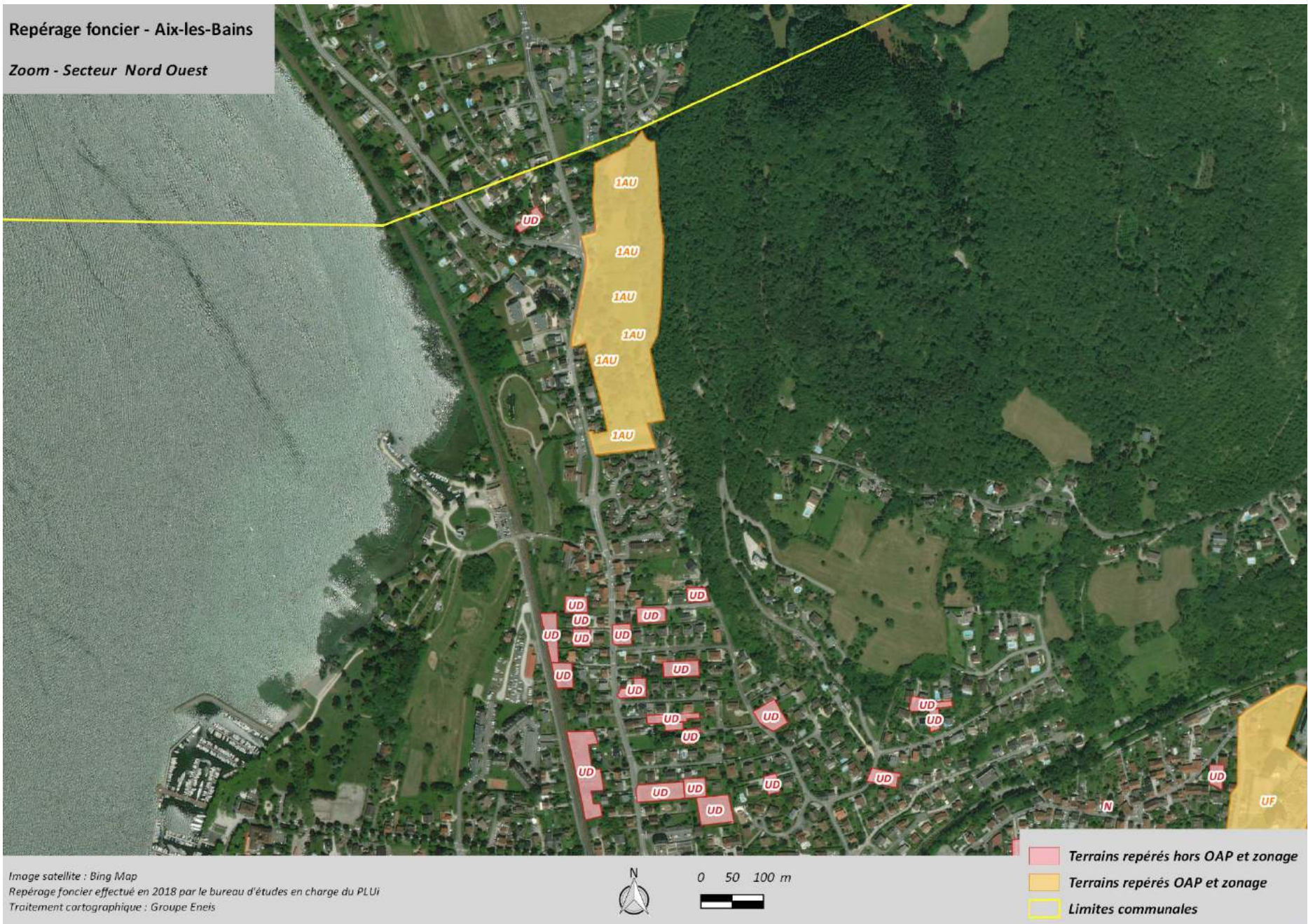


Image satellite : Bing Map
Repérage foncier effectué en 2018 par le bureau d'études en charge du PLUI
Traitement cartographique : Groupe Eneis



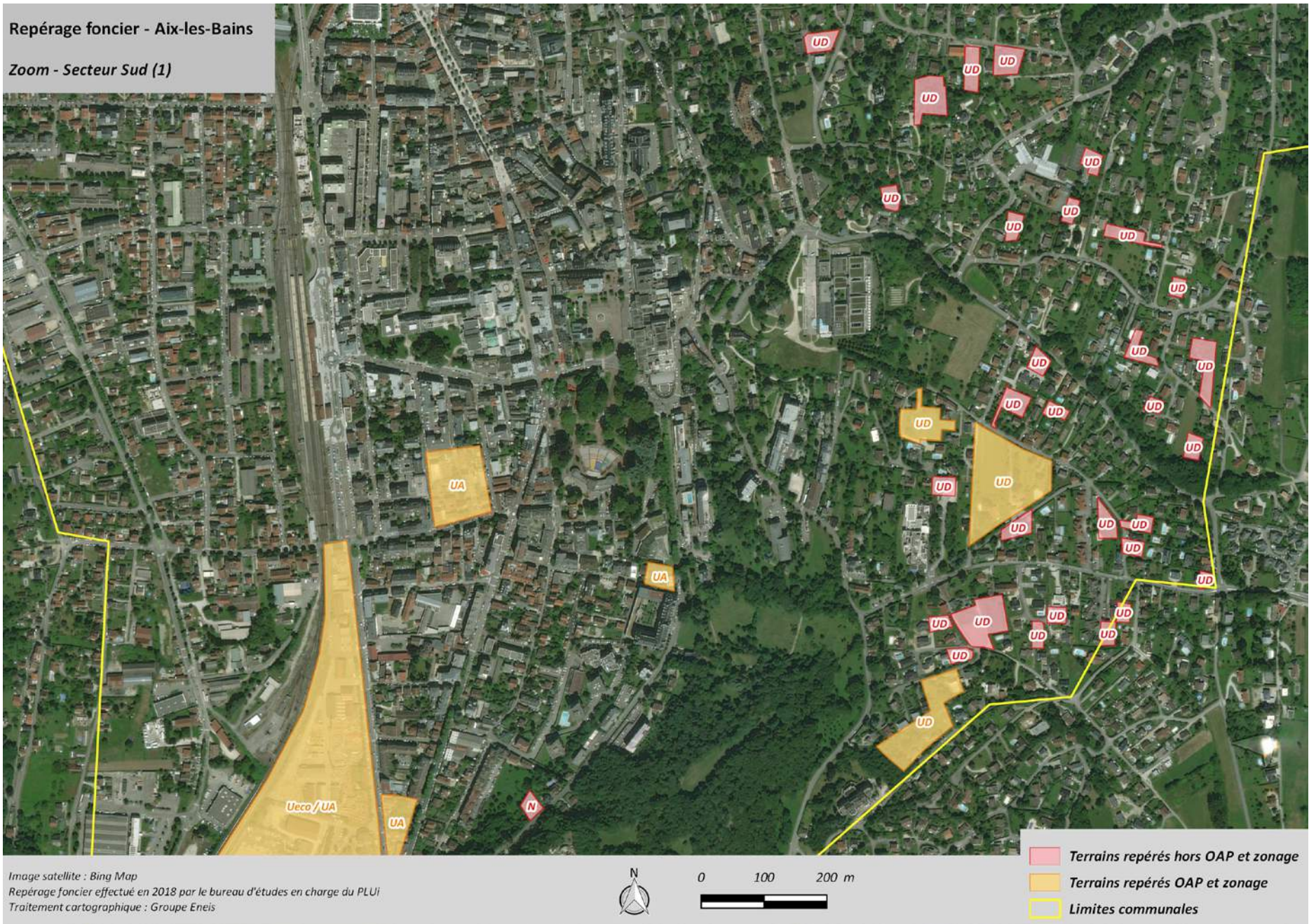
Repérage foncier - Aix-les-Bains

Zoom - Secteur Nord Ouest



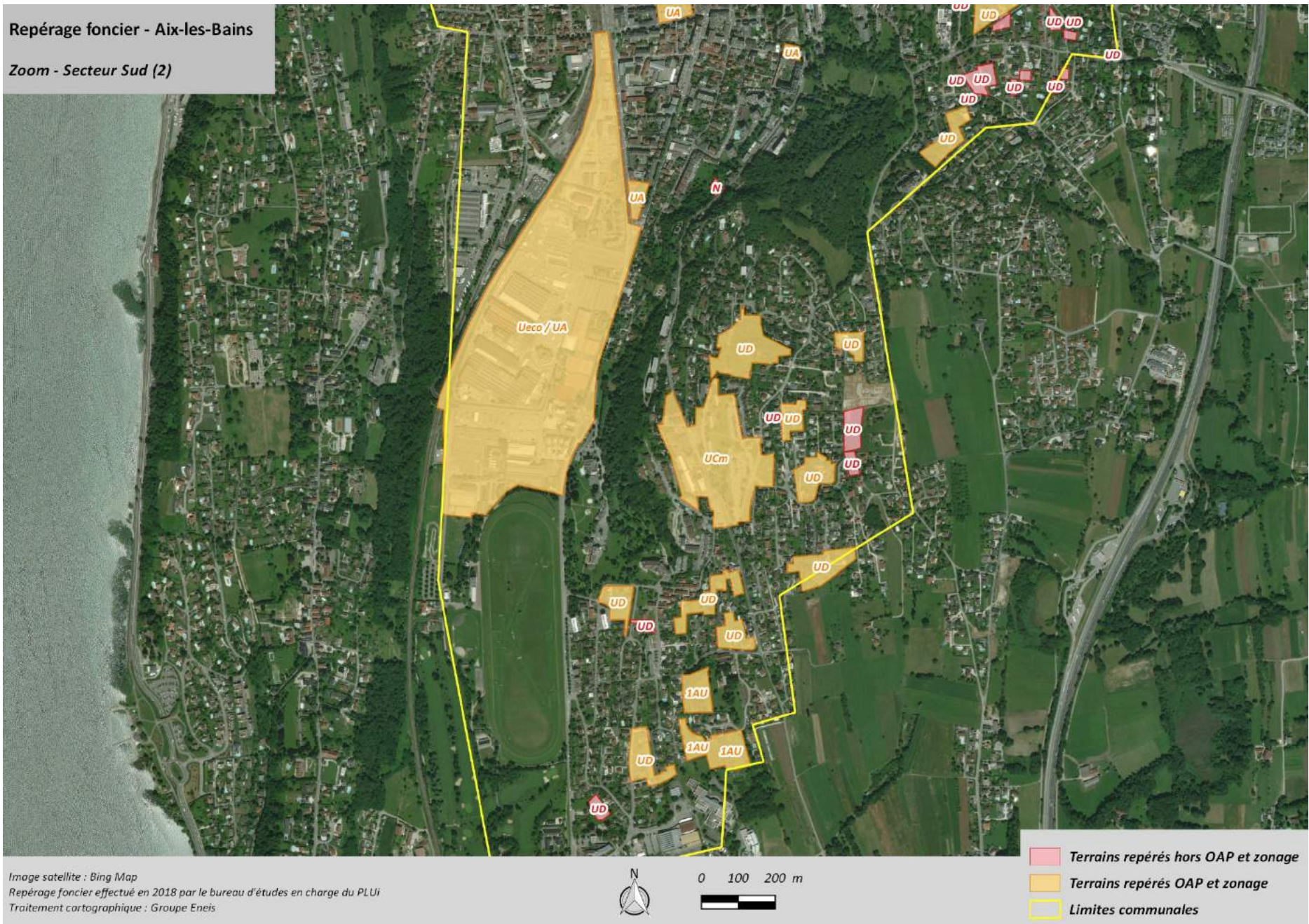
Repérage foncier - Aix-les-Bains

Zoom - Secteur Sud (1)



Repérage foncier - Aix-les-Bains

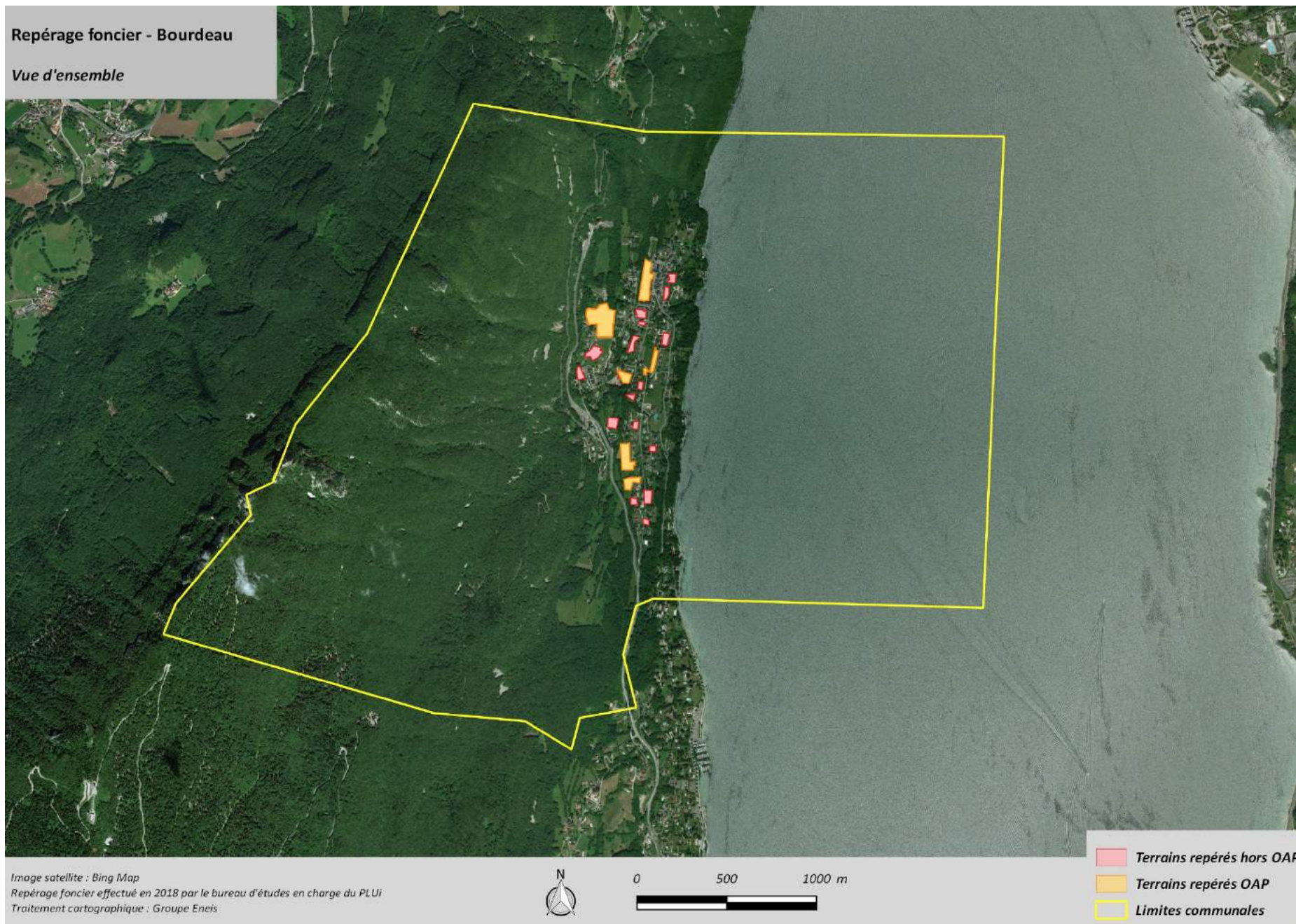
Zoom - Secteur Sud (2)



2. Commune de Bourdeau :

Repérage foncier - Bourdeau

Vue d'ensemble



Repérage foncier - Bourdeau

Zoom - Secteur Nord



Repérage foncier - Bourdeau

Zoom - Secteur Sud

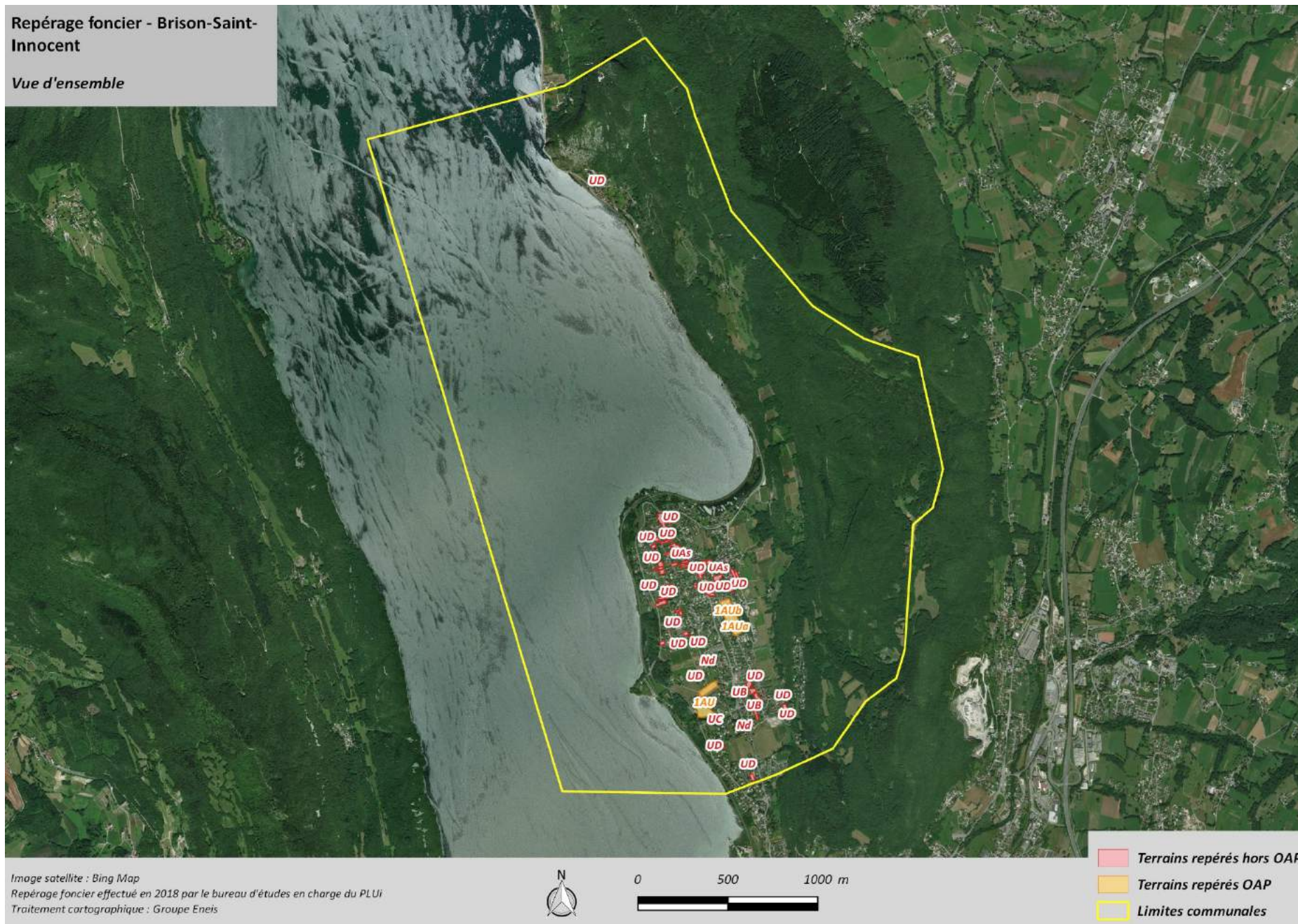


Image satellite : Bing Map
Repérage foncier effectué en 2018 par le bureau d'études en charge du PLUi
Traitement cartographique : Groupe Eneis

3. Commune de Brison-Saint-Innocent :

Repérage foncier - Brison-Saint-Innocent

Vue d'ensemble



Repérage foncier - Brison-Saint-Innocent

Zoom - Secteur Centre



Image satellite : Bing Map
Repérage foncier effectué en 2018 par le bureau d'études en charge du PLUi
Traitement cartographique : Groupe Eneis

- Terrains repérés hors OAP et zonage
- Terrains repérés OAP et zonage
- Limites communales




Repérage foncier - Brison-Saint-Innocent

Zoom - Secteur Nord



Image satellite : Bing Map
Repérage foncier effectué en 2018 par le bureau d'études en charge du PLUi
Traitement cartographique : Groupe Eneis



-  Terrains repérés hors OAP et zonage
-  Terrains repérés OAP et zonage
-  Limites communales

4. Commune de Chanaz :

Repérage foncier - Chanaz

Vue d'ensemble

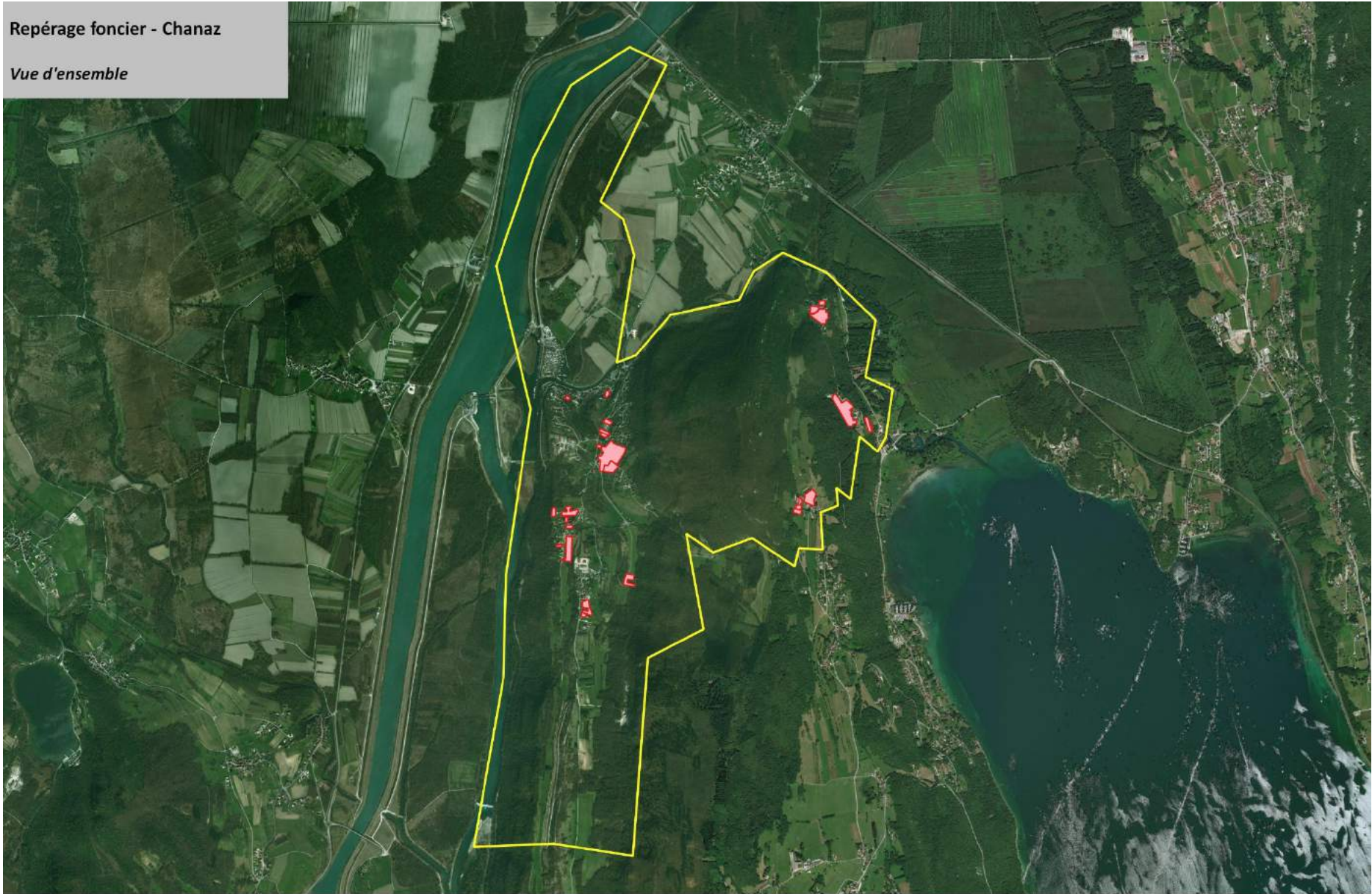




Image satellite : Bing Map
Repérage foncier effectué en 2018 par le bureau d'études en charge du PLUi
Traitement cartographique : Groupe Eneis



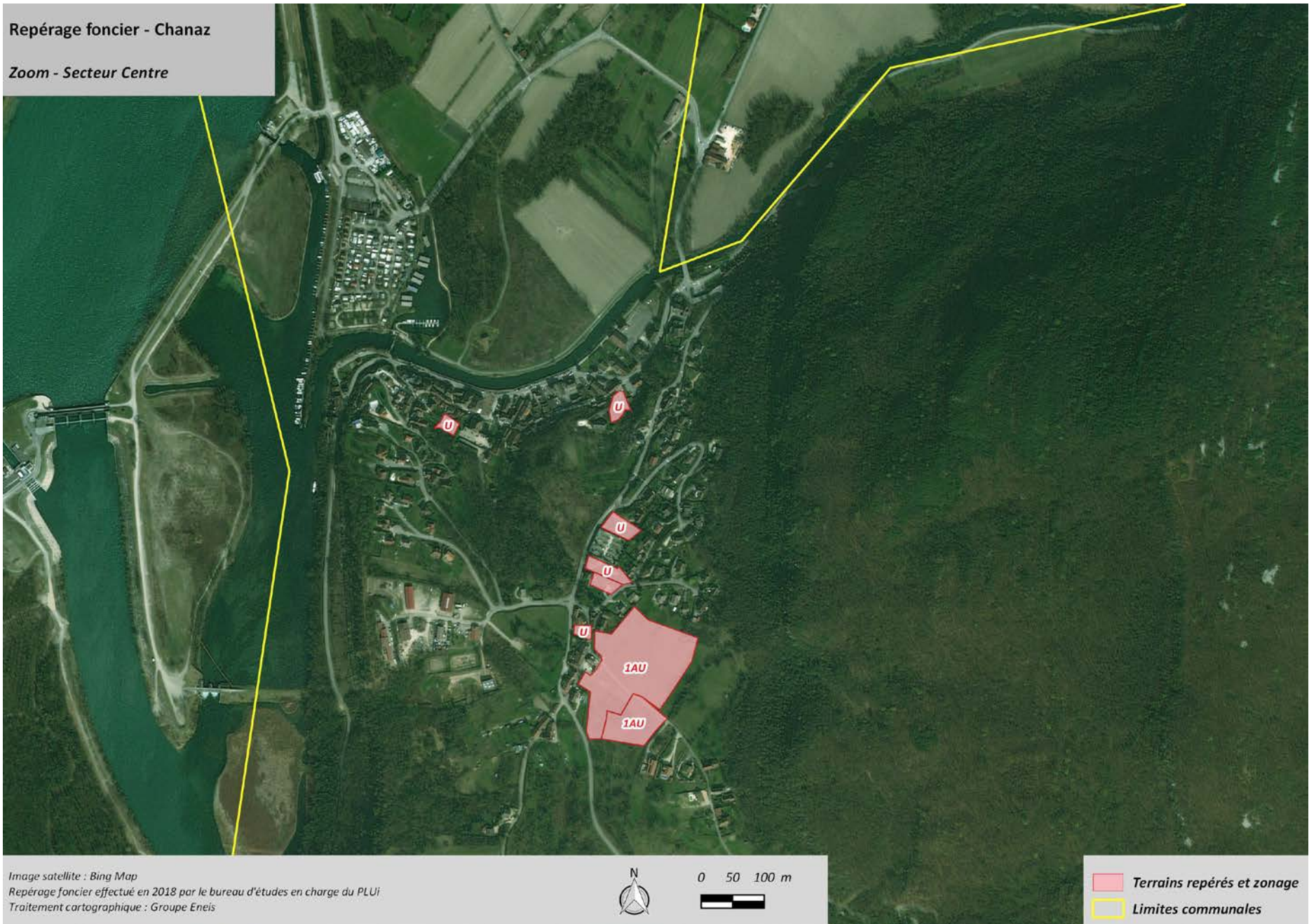
0 500 1000 m



 Terrains repérés
 Limites communales

Repérage foncier - Chanaz

Zoom - Secteur Centre



Repérage foncier - Chanaz

Zoom - Secteur Est





Repérage foncier - Chanaz

Zoom - Secteur Nord Est



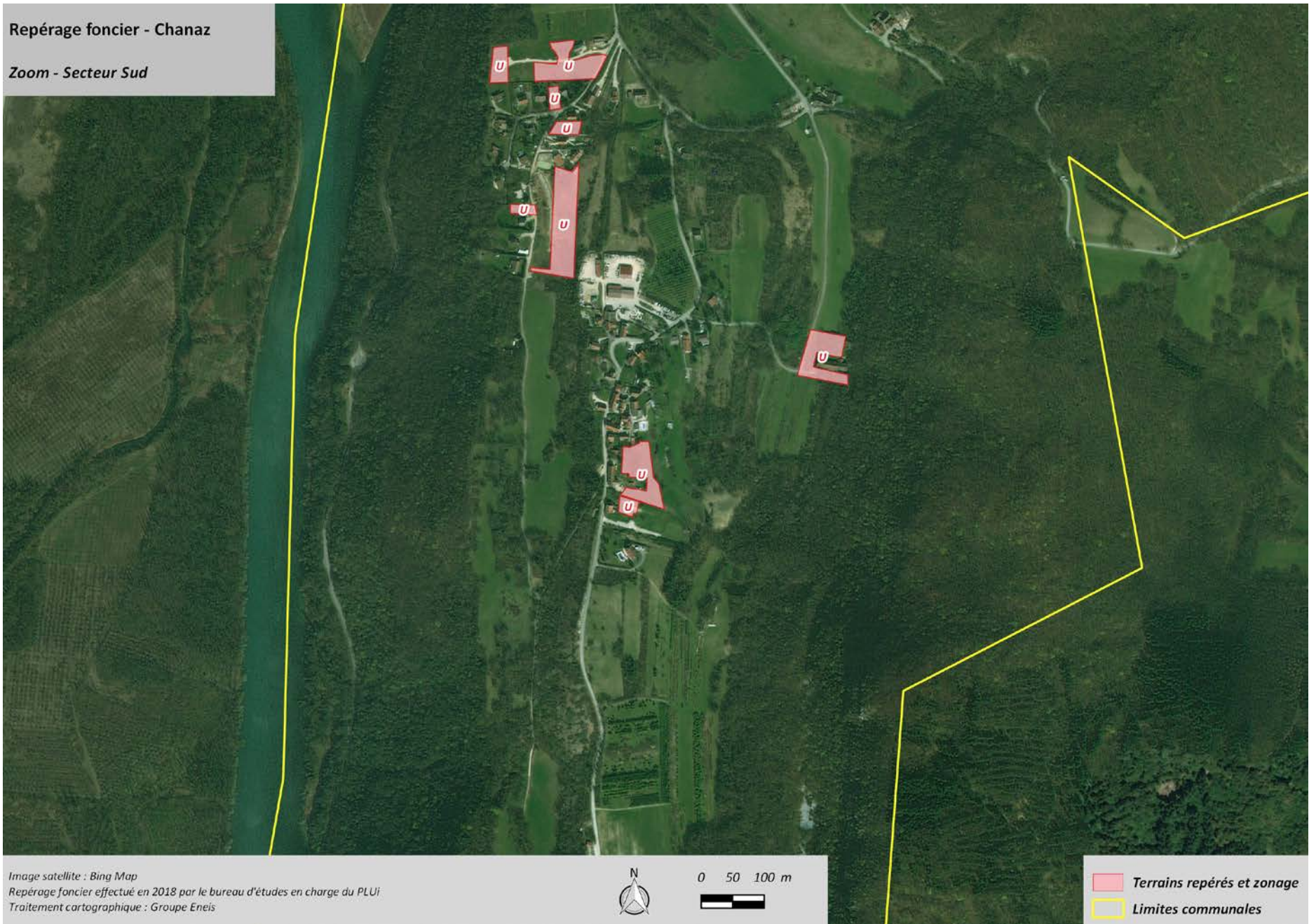
Image satellite : Bing Map
Repérage foncier effectué en 2018 par le bureau d'études en charge du PLUi
Traitement cartographique : Groupe Eneis



-  Terrains repérés et zonage
-  Limites communales

Repérage foncier - Chanaz

Zoom - Secteur Sud



5. Commune de Chindrieux :

Repérage foncier - Chindrieux

Vue d'ensemble

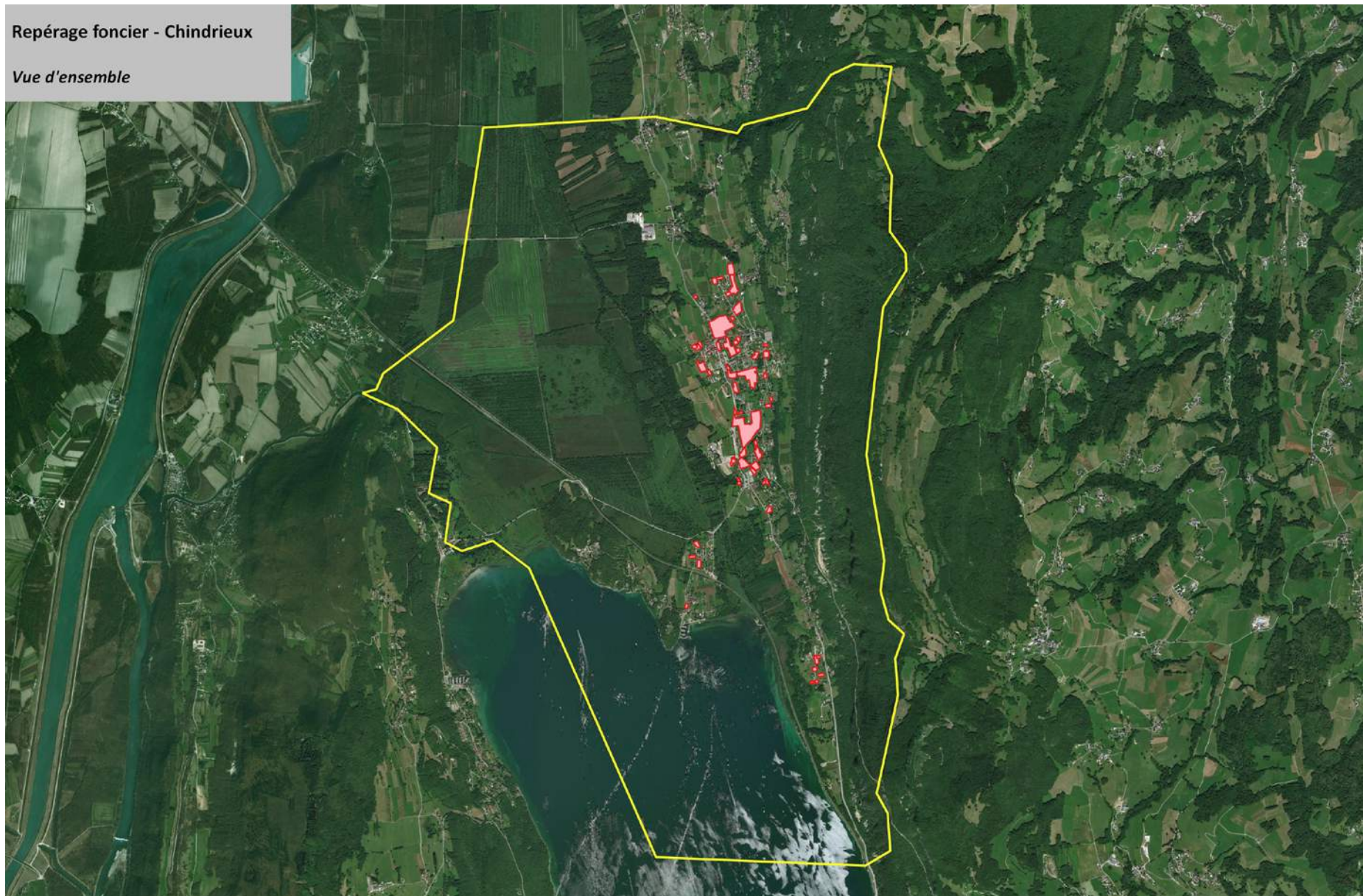




Image satellite : Bing Map
Repérage foncier effectué en 2018 par le bureau d'études en charge du PLUi
Traitement cartographique : Groupe Eneis



0 500 1000 m



 Terrains repérés
 Limites communales

Repérage foncier - Chindrieux

Zoom - Secteur Centre (1)



Image satellite : Bing Map
Repérage foncier effectué en 2018 par le bureau d'études en charge du PLUi
Traitement cartographique : Groupe Eneis

Repérage foncier - Chindrieux

Zoom - Secteur Centre (2)



Repérage foncier - Chindrieux

Zoom - Secteur Sud



6. Commune de Conjux :

Repérage foncier - Conjux

Vue d'ensemble

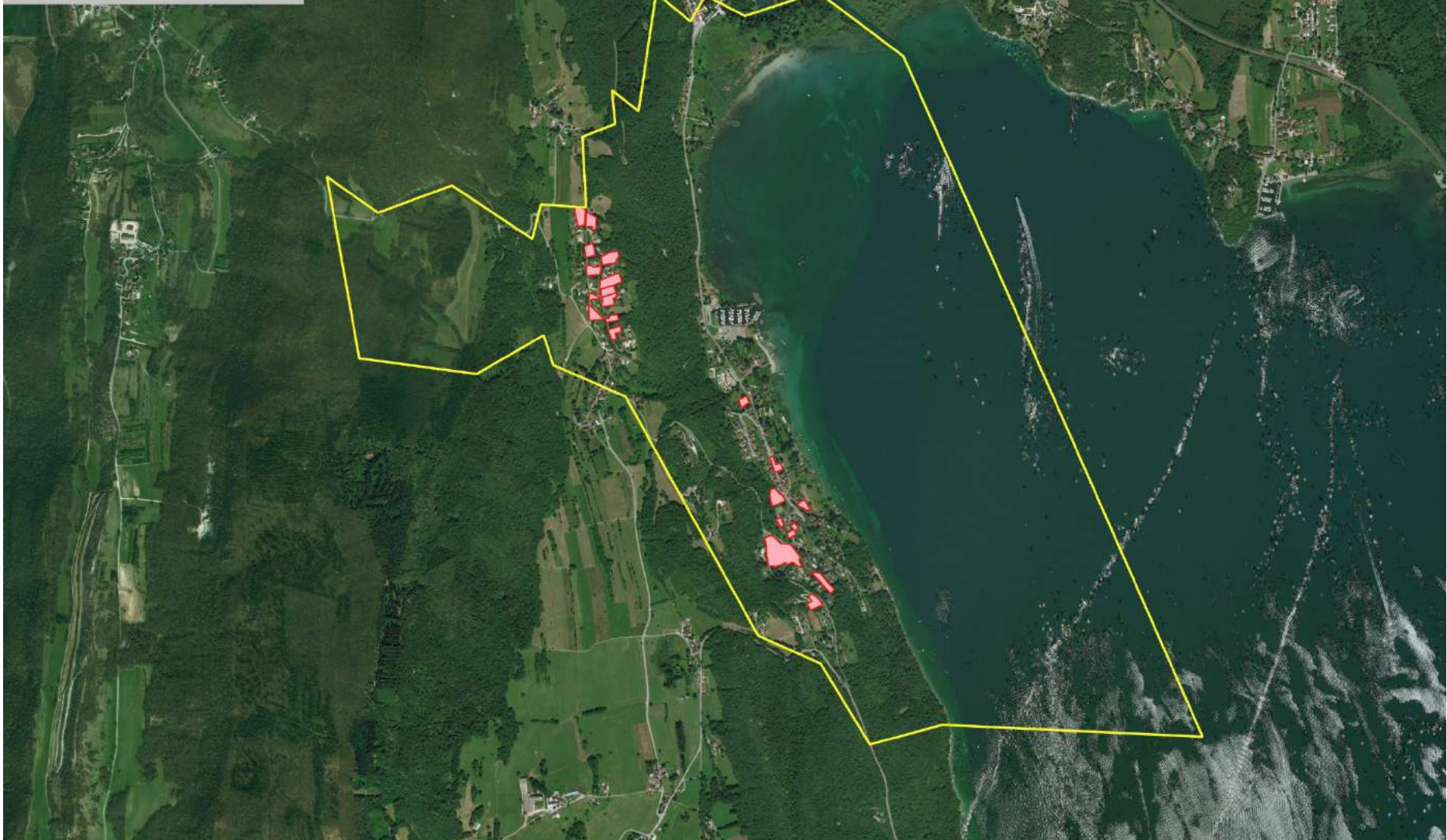




Image satellite : Bing Map
Repérage foncier effectué en 2018 par le bureau d'études en charge du PLUi
Traitement cartographique : Groupe Eneis



 Terrains repérés
 Limites communales

Repérage foncier - Conjux

Zoom - Secteur Nord

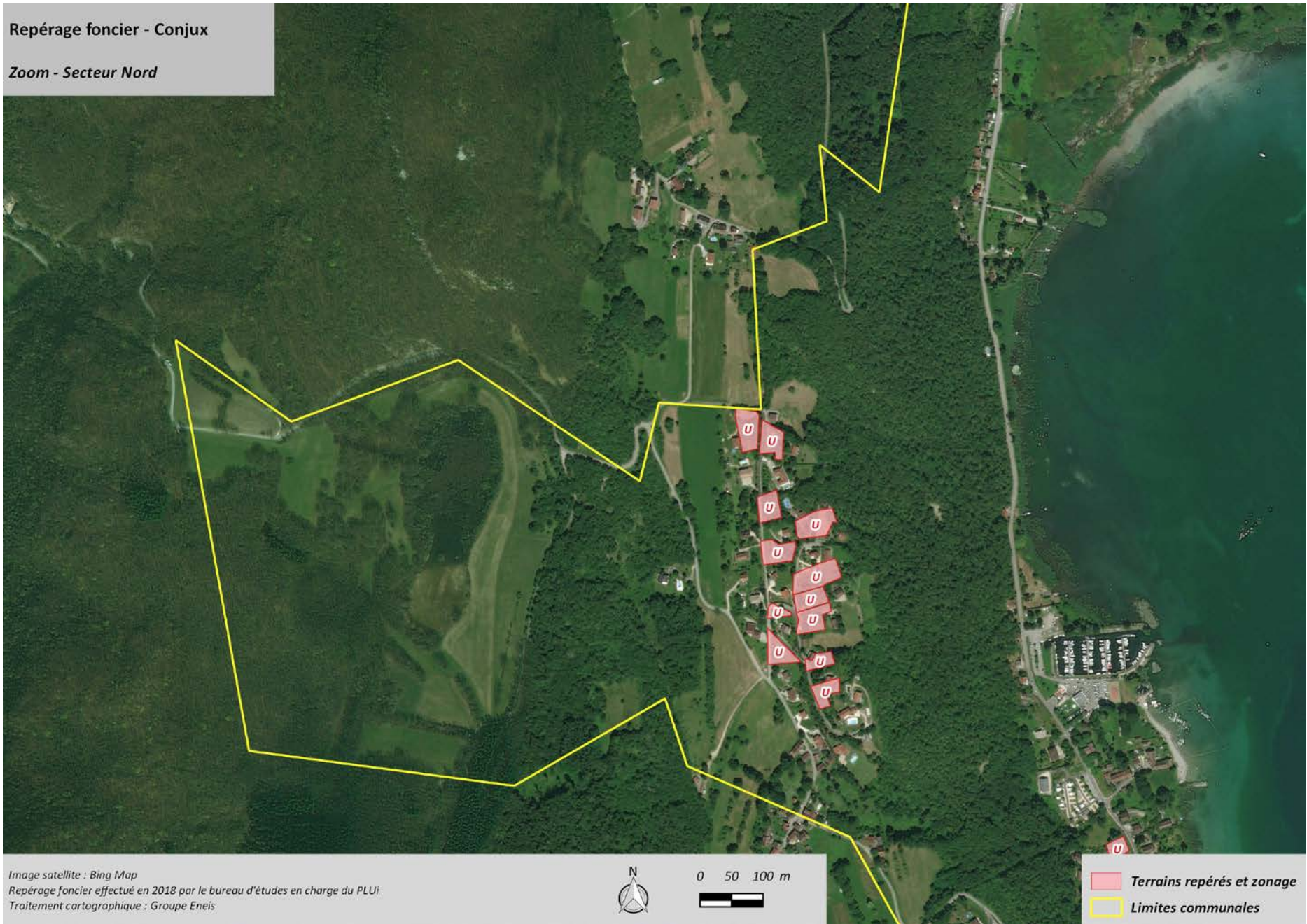




Image satellite : Bing Map
Repérage foncier effectué en 2018 par le bureau d'études en charge du PLUi
Traitement cartographique : Groupe Eneis

 Terrains repérés et zonage
 Limites communales

Repérage foncier - Conjux

Zoom - Secteur Sud



Image satellite : Bing Map
Repérage foncier effectué en 2018 par le bureau d'études en charge du PLUi
Traitement cartographique : Groupe Eneis

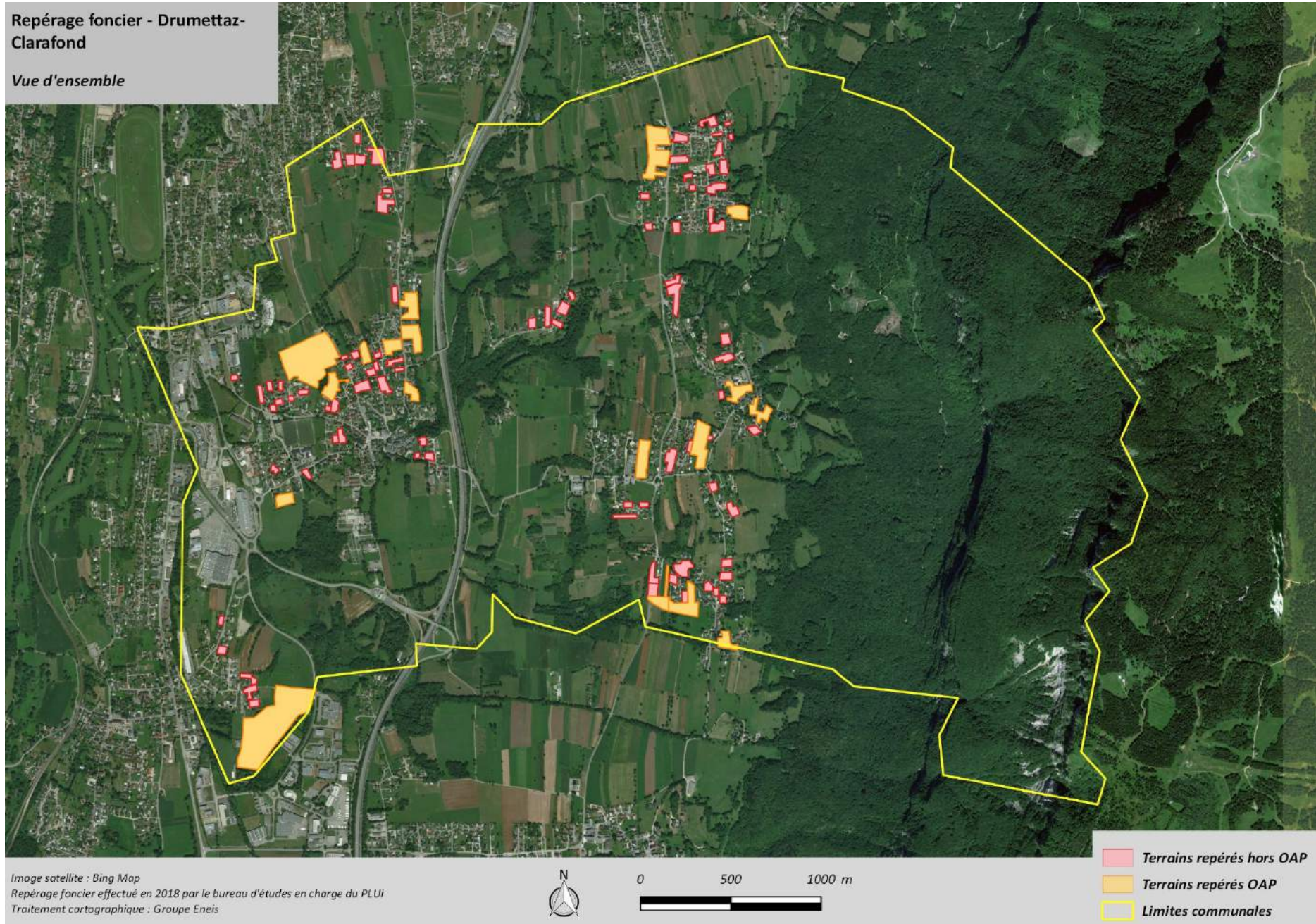


■ Terrains repérés et zonage
■ Limites communales

7. Commune de Drumettaz-Clarafond :

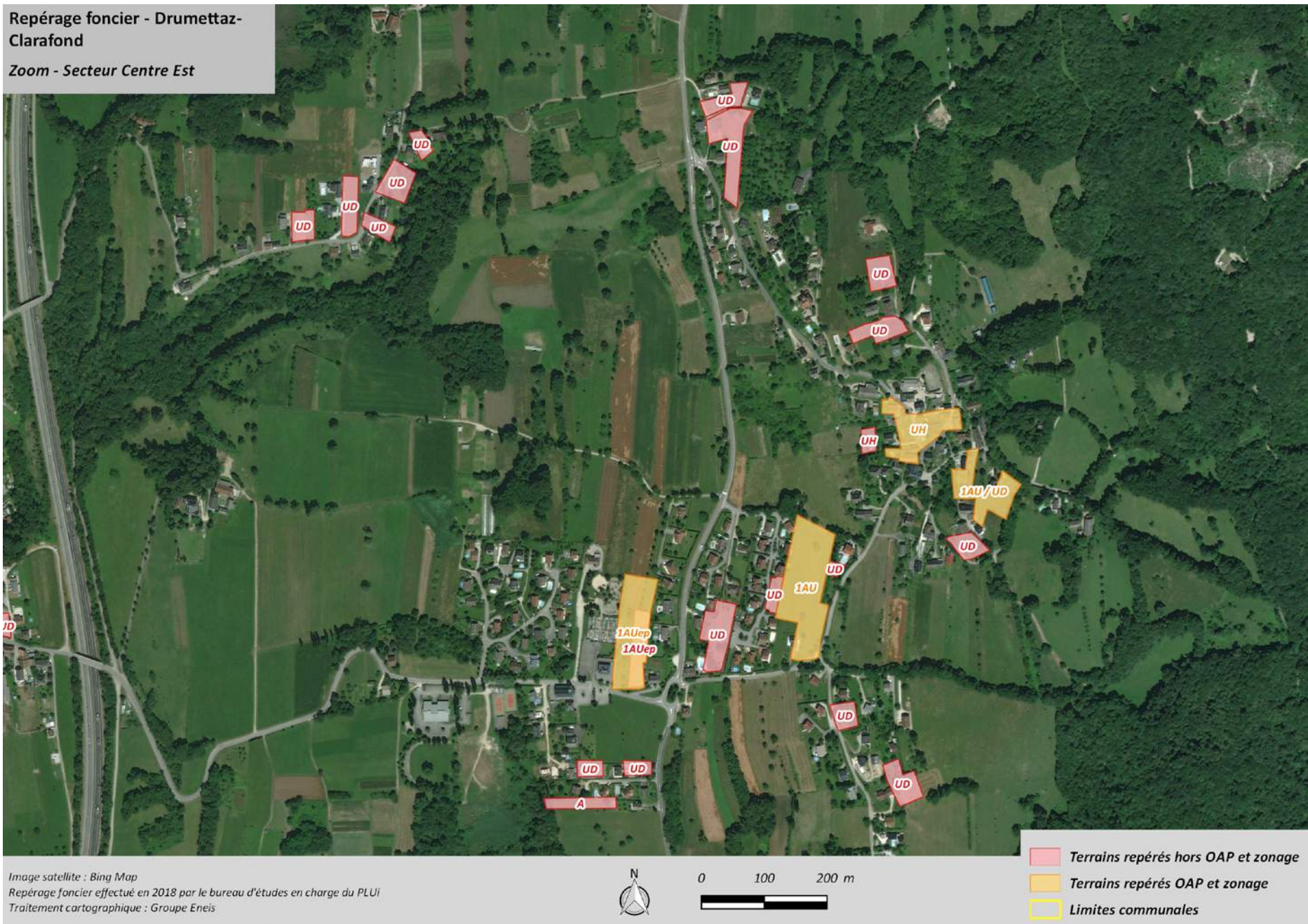
Repérage foncier - Drumettaz-Clarafond

Vue d'ensemble



Repérage foncier - Drumettaz-Clarafond

Zoom - Secteur Centre Est



Repérage foncier - Drumettaz-Clarafond

Zoom - Secteur Centre Ouest

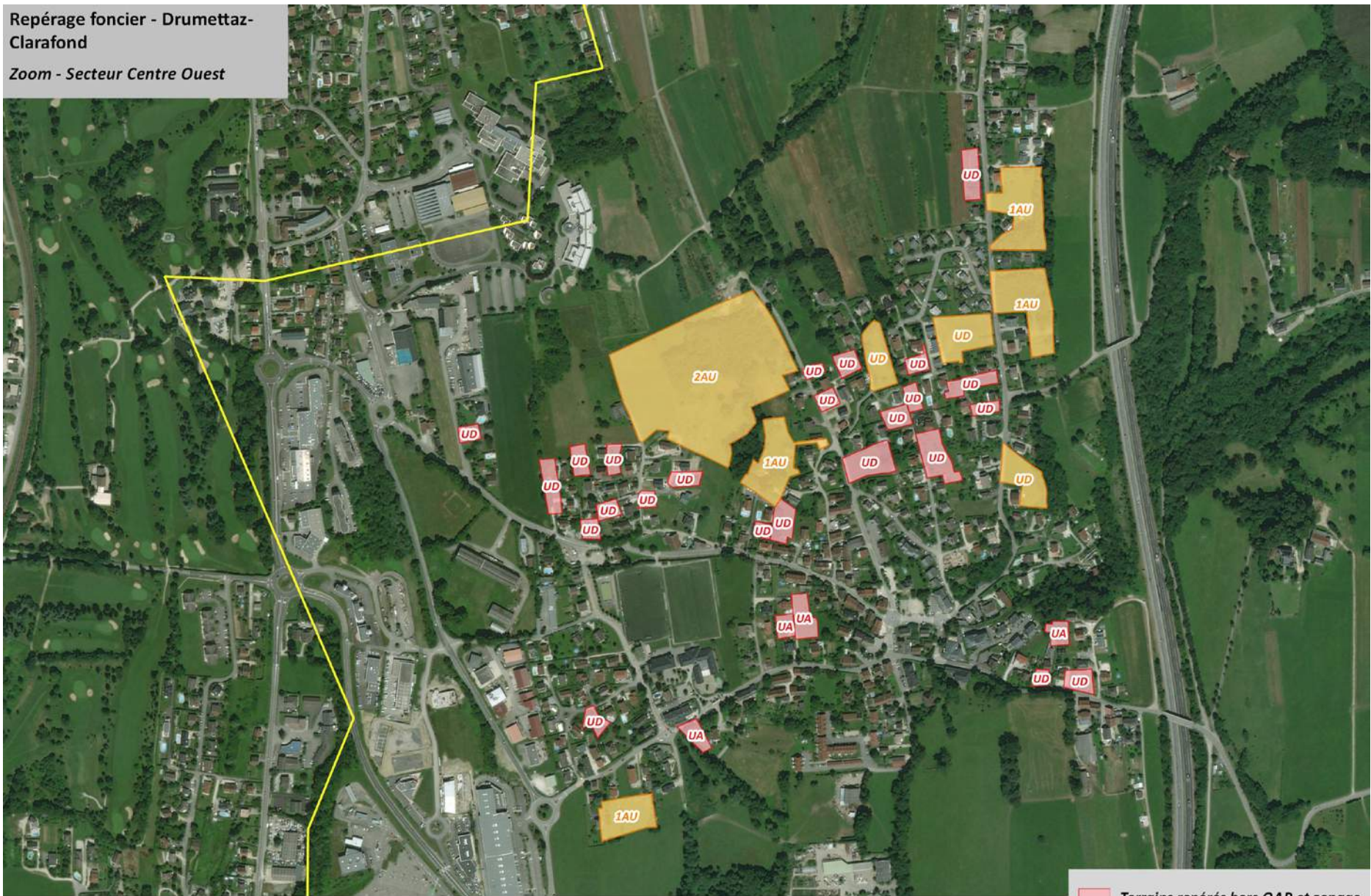





Image satellite : Bing Map
Repérage foncier effectué en 2018 par le bureau d'études en charge du PLUI
Traitement cartographique : Groupe Eneis



-  Terrains repérés hors OAP et zonage
-  Terrains repérés OAP et zonage
-  Limites communales

Repérage foncier - Drumettaz-Clarafond

Zoom - Secteur Nord Est

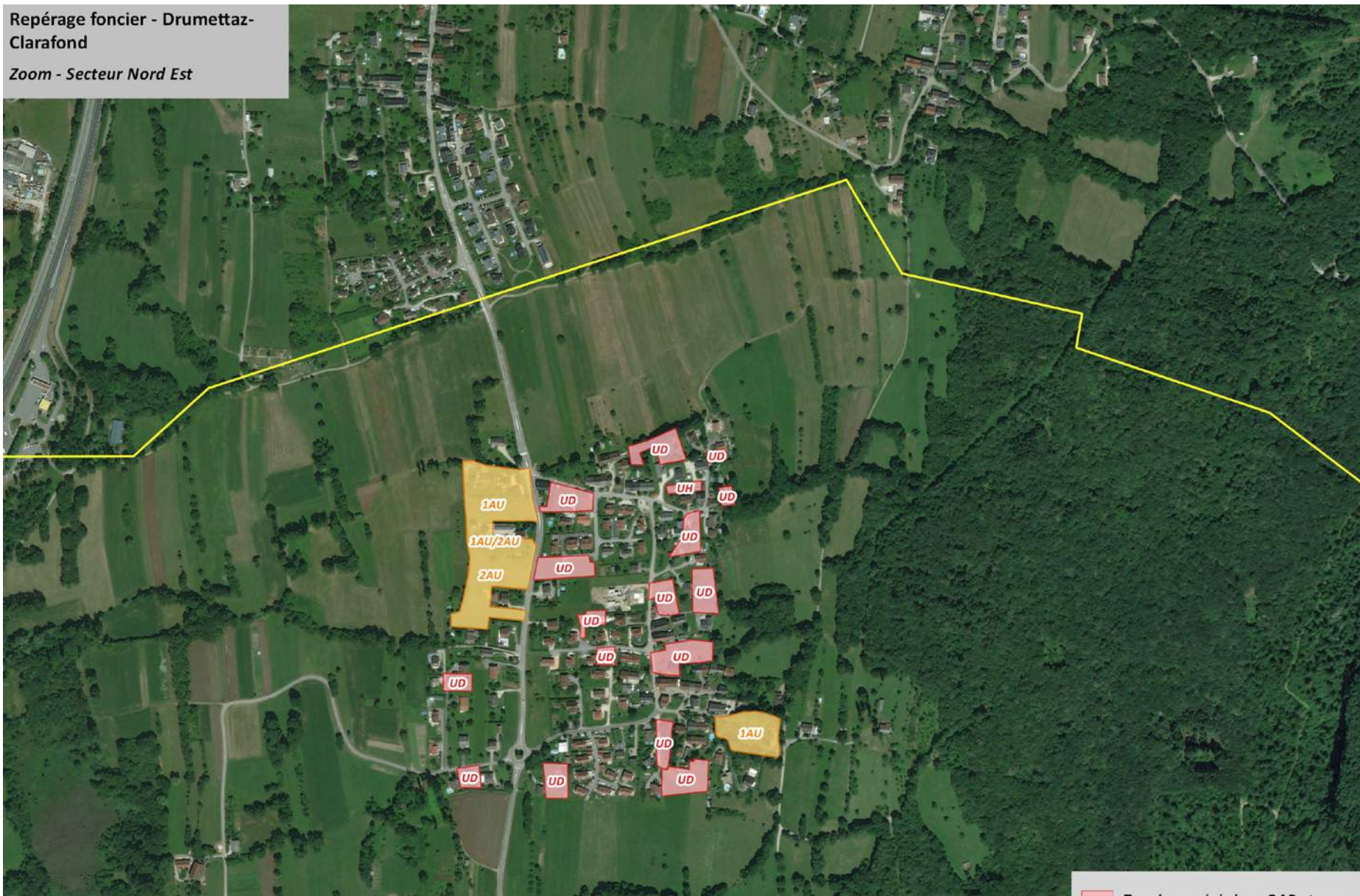





Image satellite : Bing Map
Repérage foncier effectué en 2018 par le bureau d'études en charge du PLUi
Traitement cartographique : Groupe Eneis



0 100 200 m



-  Terrains repérés hors OAP et zonage
-  Terrains repérés OAP et zonage
-  Limites communales

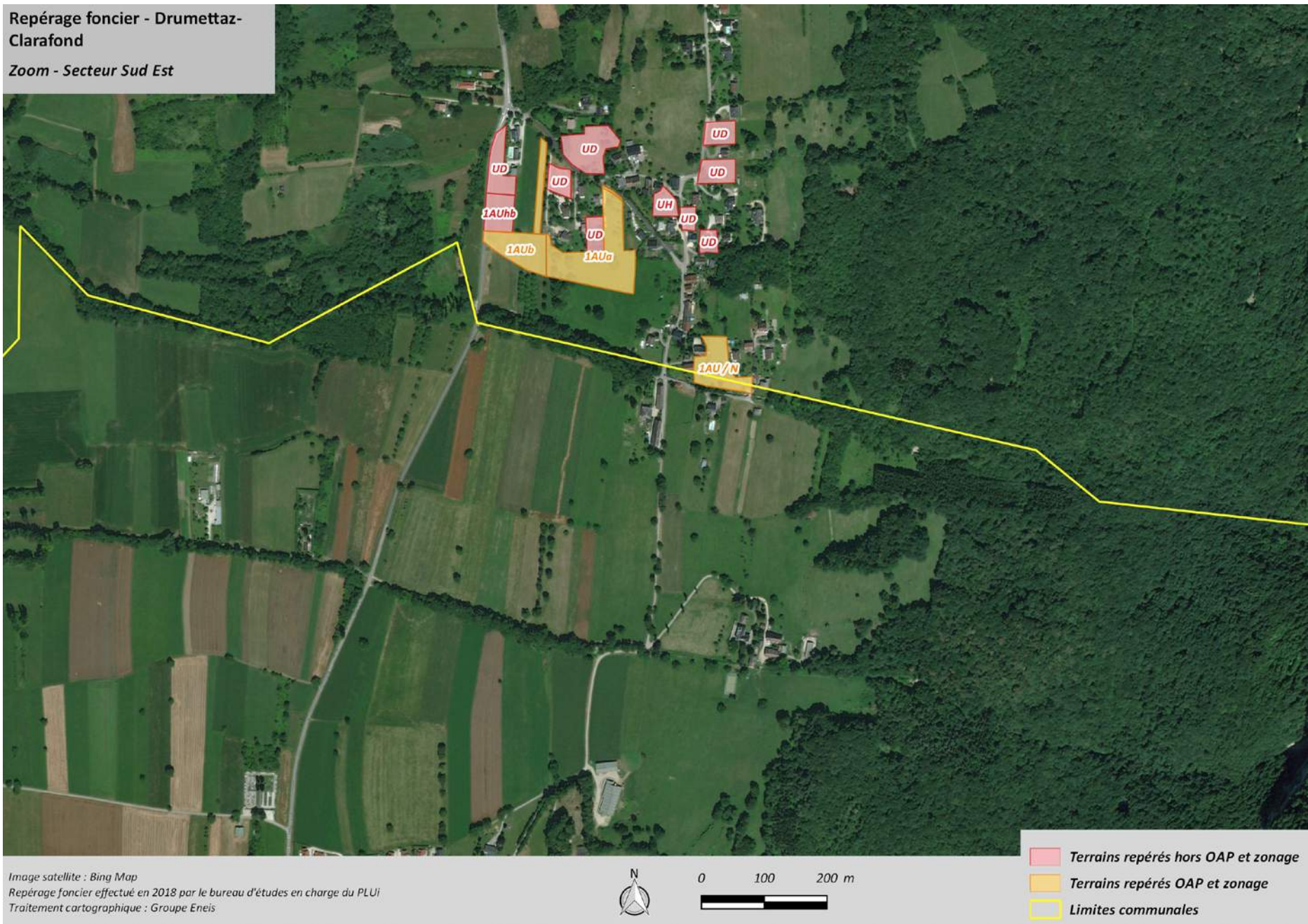
Repérage foncier - Drumettaz-Clarafond

Zoom - Secteur Nord Ouest



Repérage foncier - Drumettaz-Clarafond

Zoom - Secteur Sud Est



Repérage foncier - Drumettaz-
Clarafond

Zoom - Secteur Sud Ouest



Image satellite : Bing Map
Repérage foncier effectué en 2018 par le bureau d'études en charge du PLUI
Traitement cartographique : Groupe Eneis



-  Terrains repérés hors OAP et zonage
-  Terrains repérés OAP et zonage
-  Limites communales

8. Commune d'Entrelacs :

Repérage foncier - Entrelacs

Vue d'ensemble

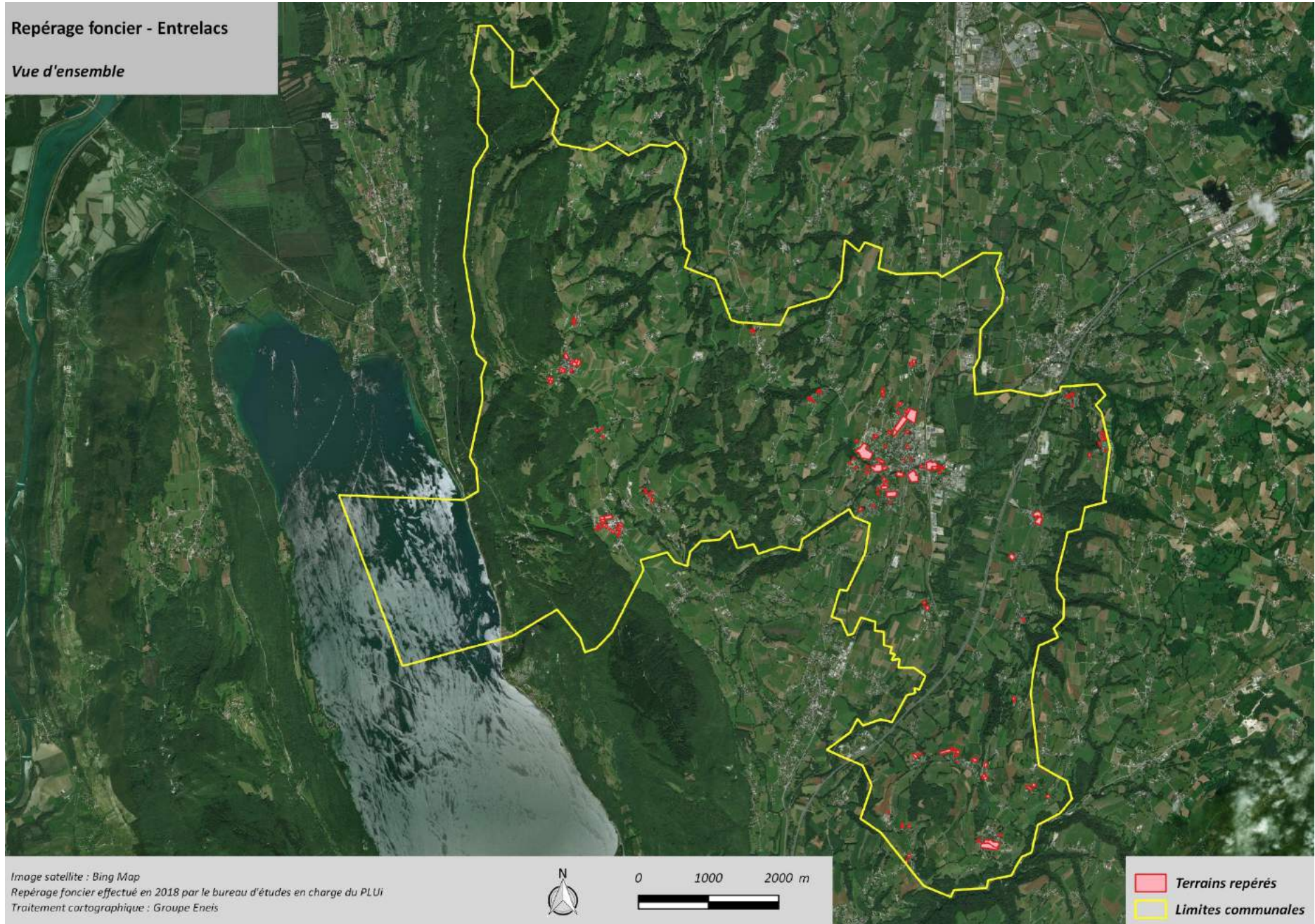


Image satellite : Bing Map

Repérage foncier effectué en 2018 par le bureau d'études en charge du PLUi

Traitement cartographique : Groupe Eneis

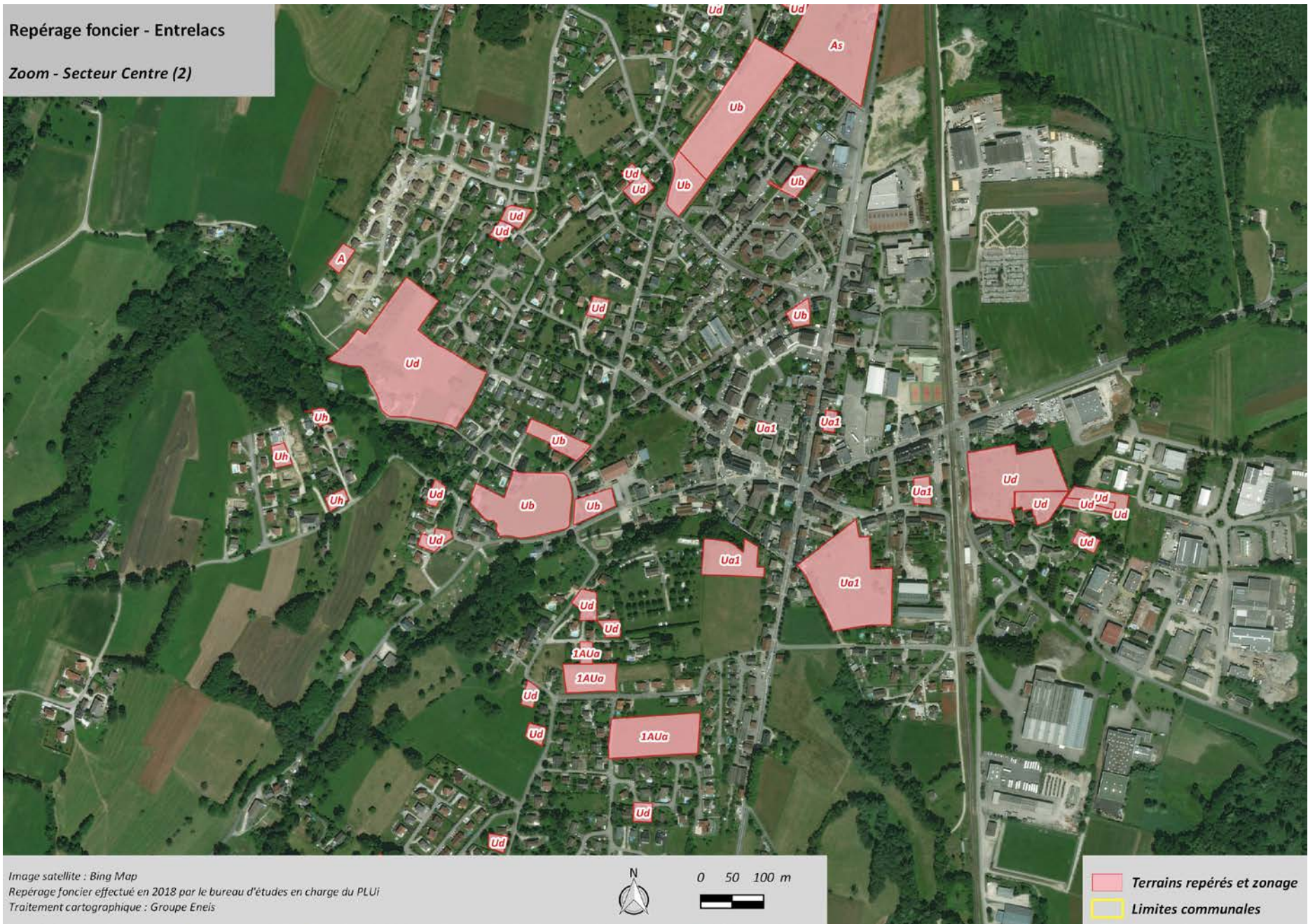
Repérage foncier - Entrelacs

Zoom - Secteur Centre (1)



Repérage foncier - Entrelacs

Zoom - Secteur Centre (2)



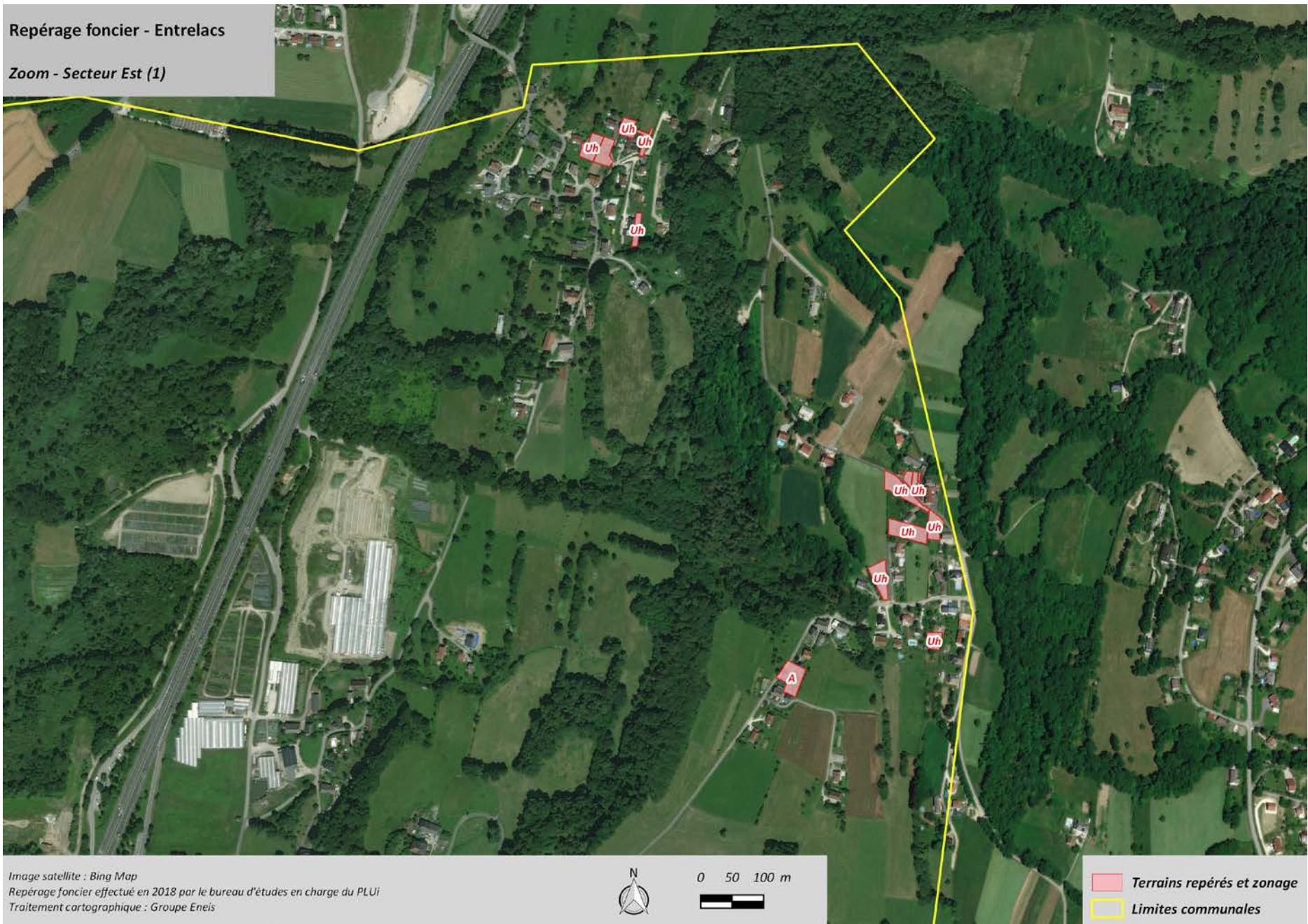
Repérage foncier - Entrelacs

Zoom - Secteur Centre (3)



Repérage foncier - Entrelacs

Zoom - Secteur Est (1)



Repérage foncier - Entrelacs

Zoom - Secteur Est (2)

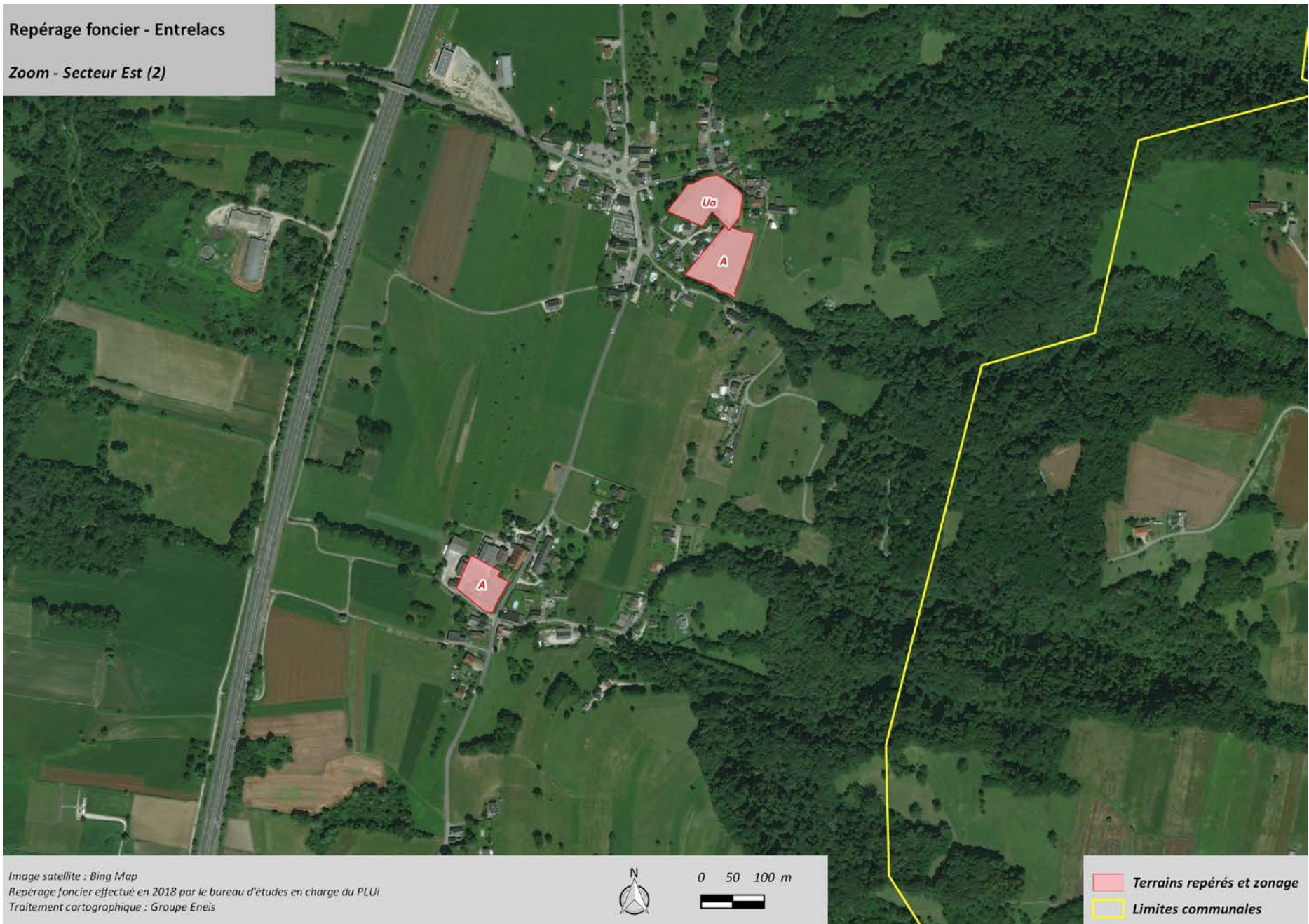




Image satellite : Bing Map
Repérage foncier effectué en 2018 par le bureau d'études en charge du PLUi
Traitement cartographique : Groupe Eneis



0 50 100 m

 Terrains repérés et zonage
 Limites communales

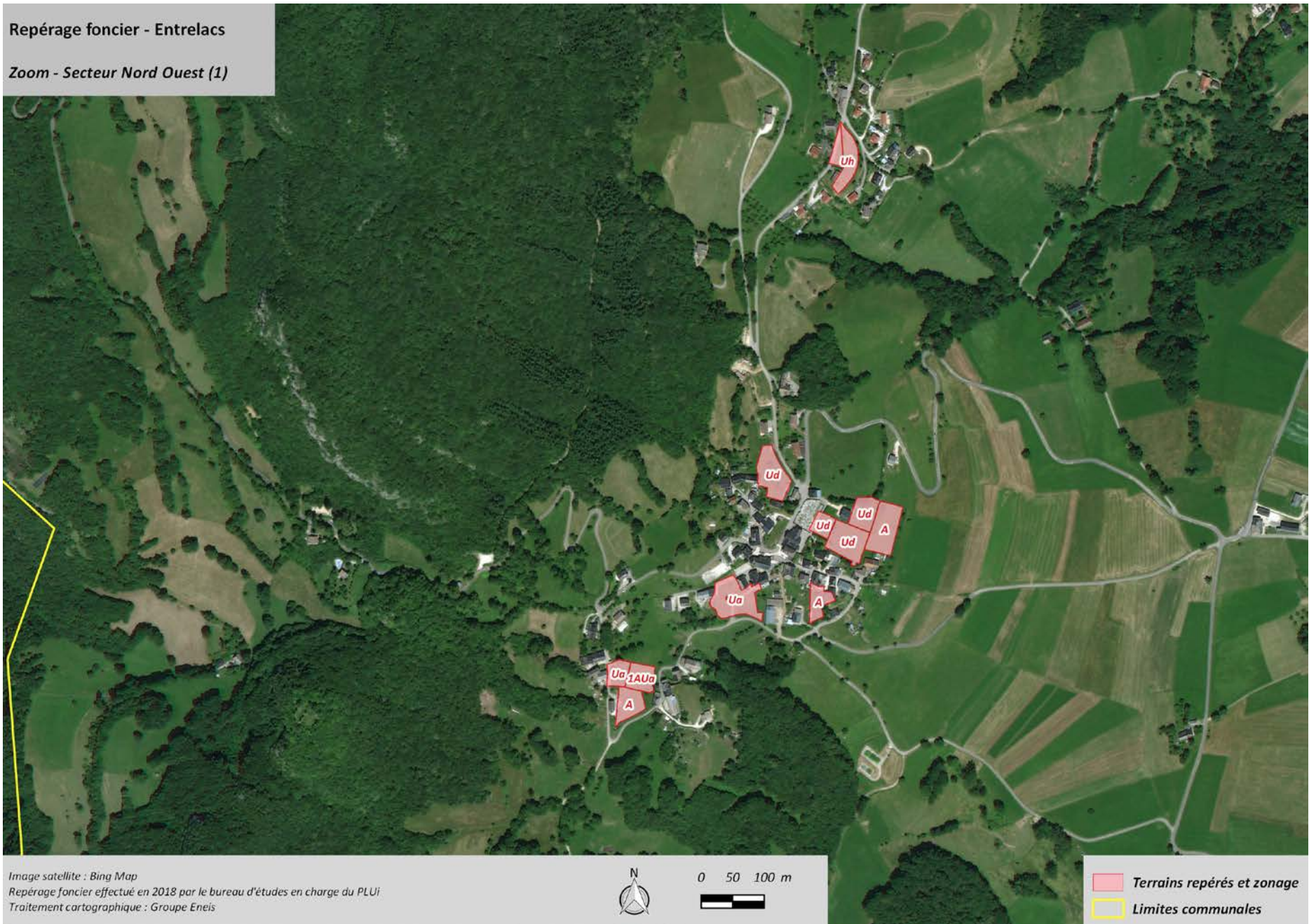
Repérage foncier - Entrelacs

Zoom - Secteur Est (3)



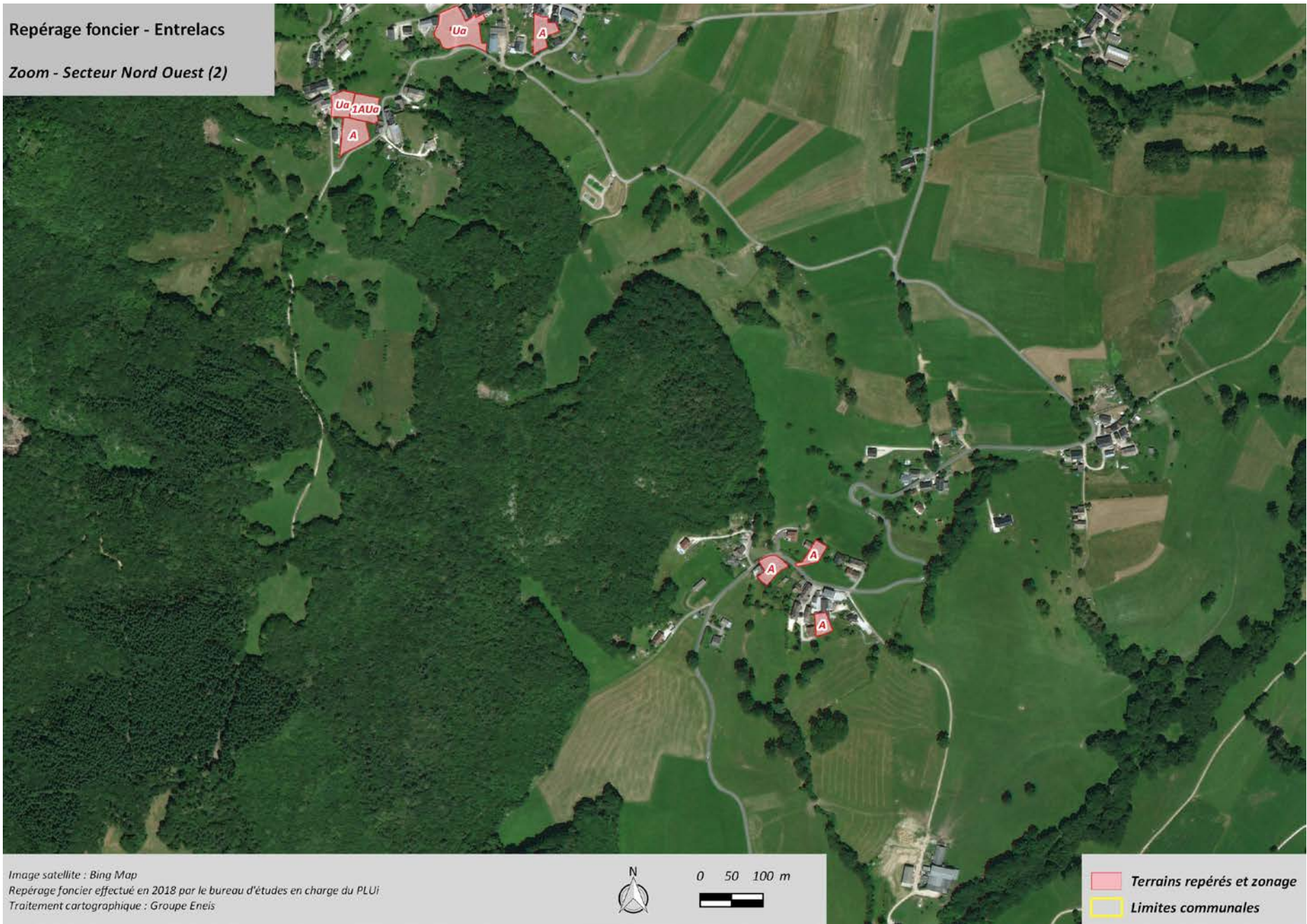
Repérage foncier - Entrelacs

Zoom - Secteur Nord Ouest (1)



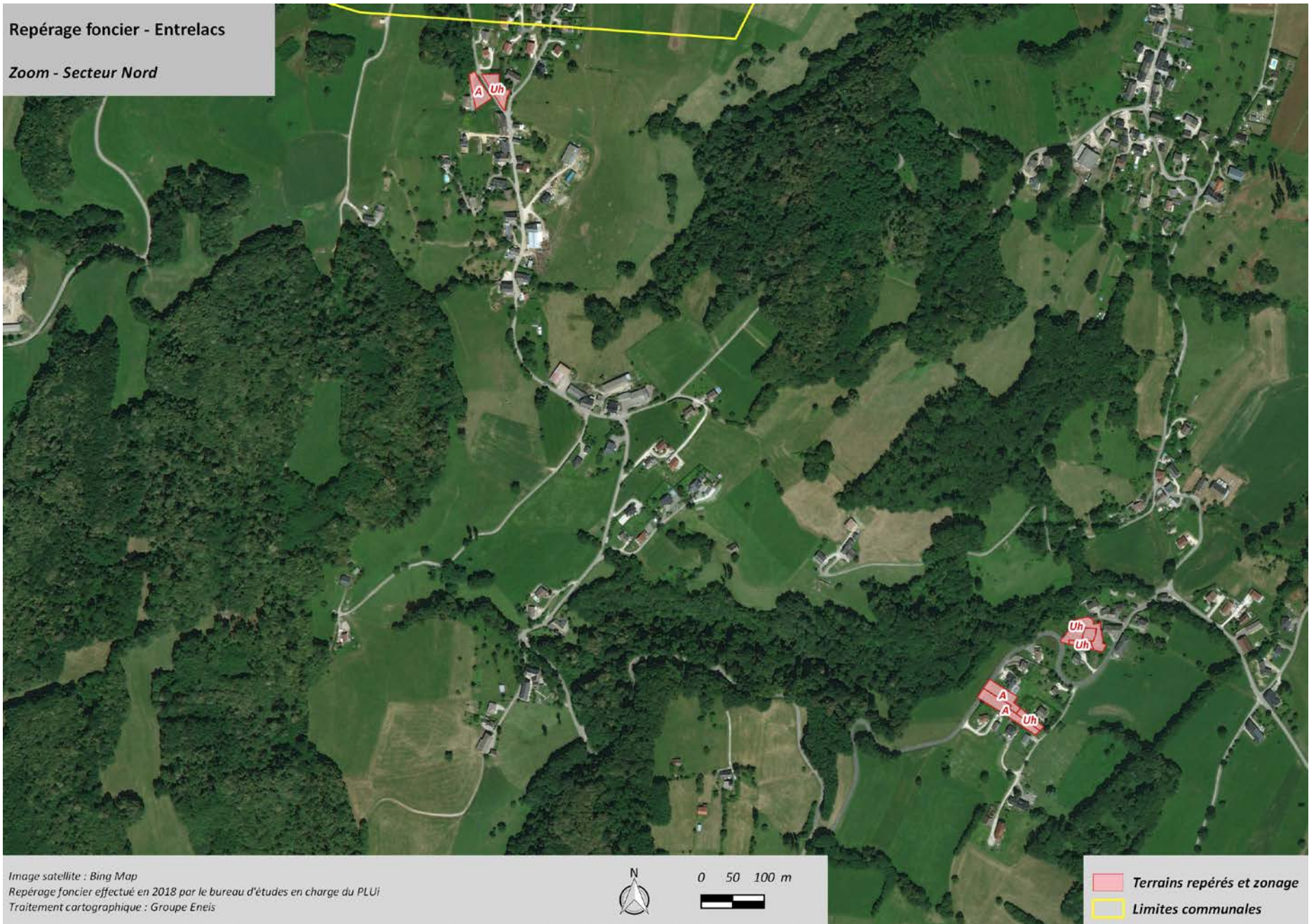
Repérage foncier - Entrelacs

Zoom - Secteur Nord Ouest (2)



Repérage foncier - Entrelacs

Zoom - Secteur Nord



Repérage foncier - Entrelacs

Zoom - Secteur Ouest



Image satellite : Bing Map
Repérage foncier effectué en 2018 par le bureau d'études en charge du PLUi
Traitement cartographique : Groupe Eneis

Repérage foncier - Entrelacs

Zoom - Secteur Sud (1)



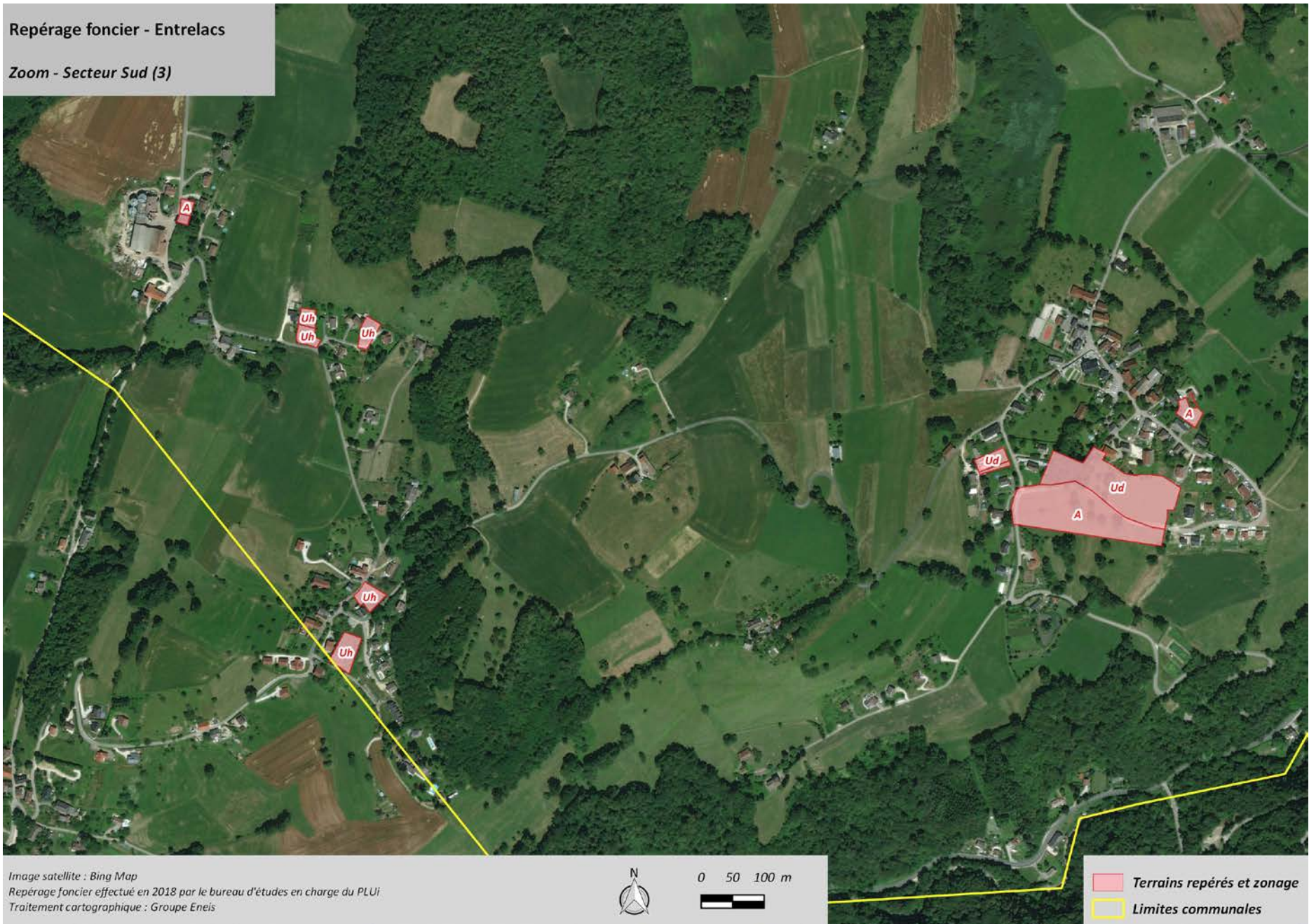
Repérage foncier - Entrelacs

Zoom - Secteur Sud (2)

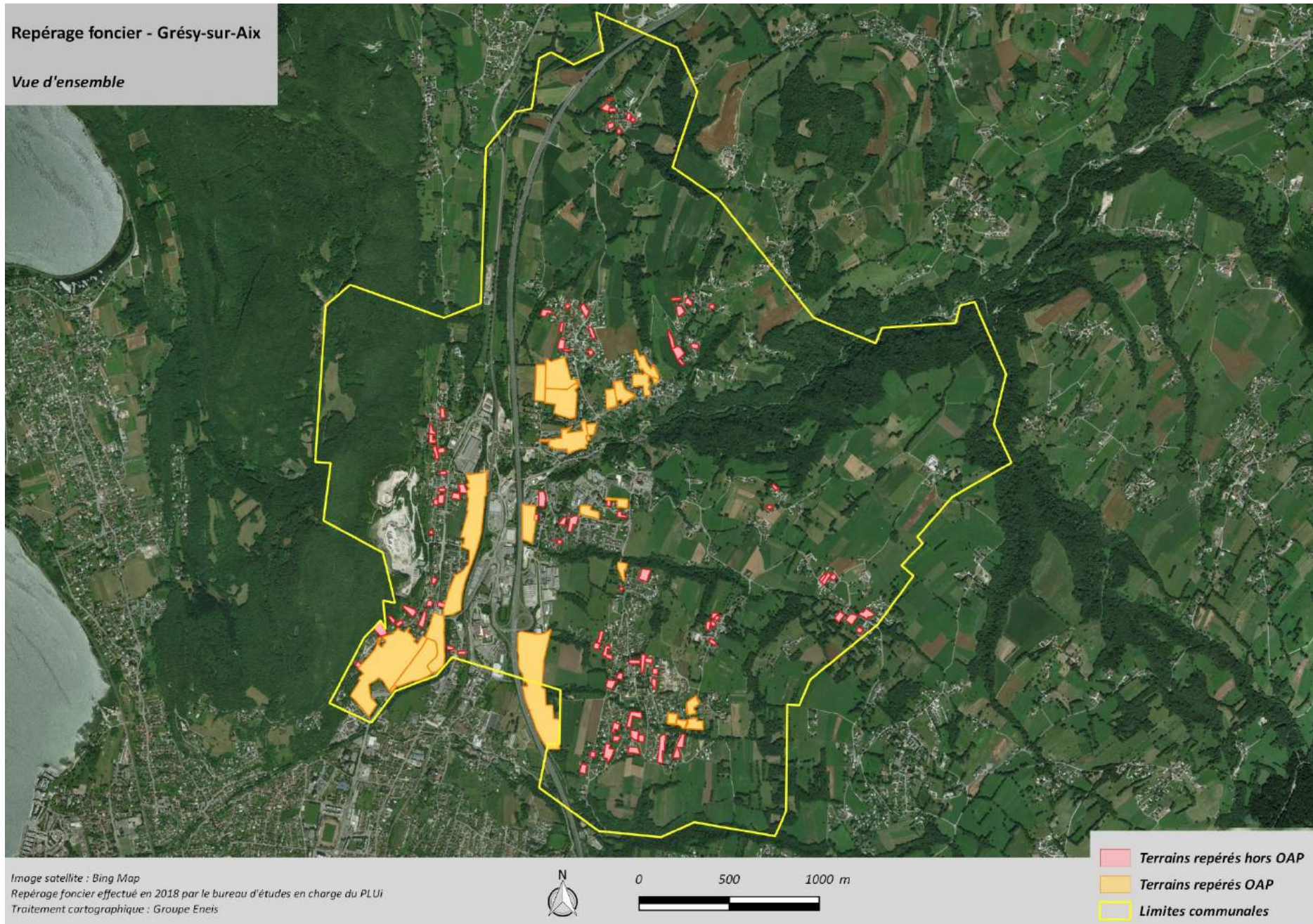


Repérage foncier - Entrelacs

Zoom - Secteur Sud (3)



9. Commune de Grésy-sur-Aix :



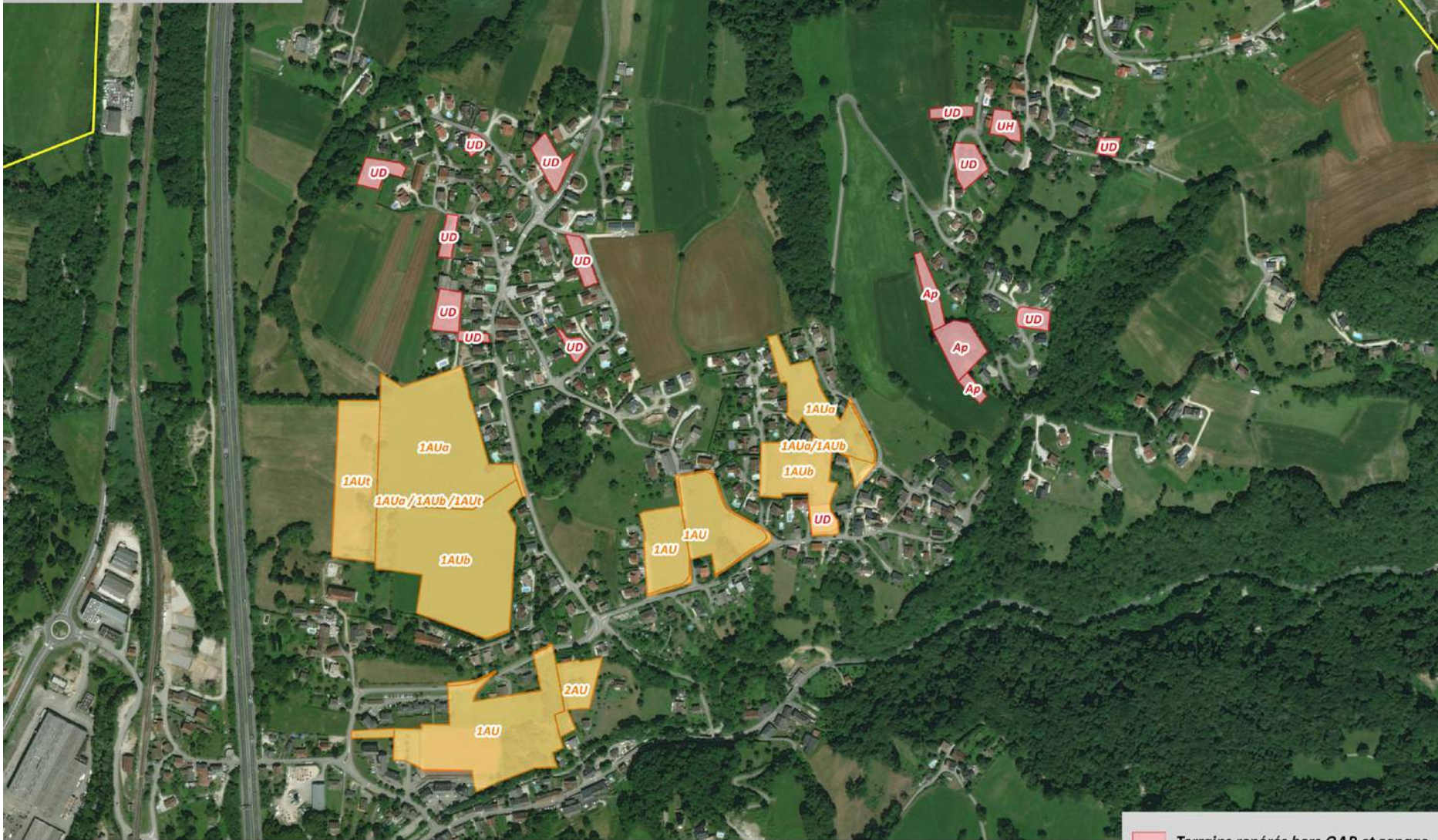


Image satellite : Bing Map
Repérage foncier effectué en 2018 par le bureau d'études en charge du PLU
Traitement cartographique : Groupe Eneis



- Terrains repérés hors OAP et zonage
- Terrains repérés OAP et zonage
- Limites communales



Image satellite : Bing Map
Repérage foncier effectué en 2018 par le bureau d'études en charge du PLUi
Traitement cartographique : Groupe Eneis



0 100 200 m



- Terrains repérés hors OAP et zonage
- Terrains repérés OAP et zonage
- Limites communales

Repérage foncier - Grésy-sur-Aix

Zoom - Secteur Est

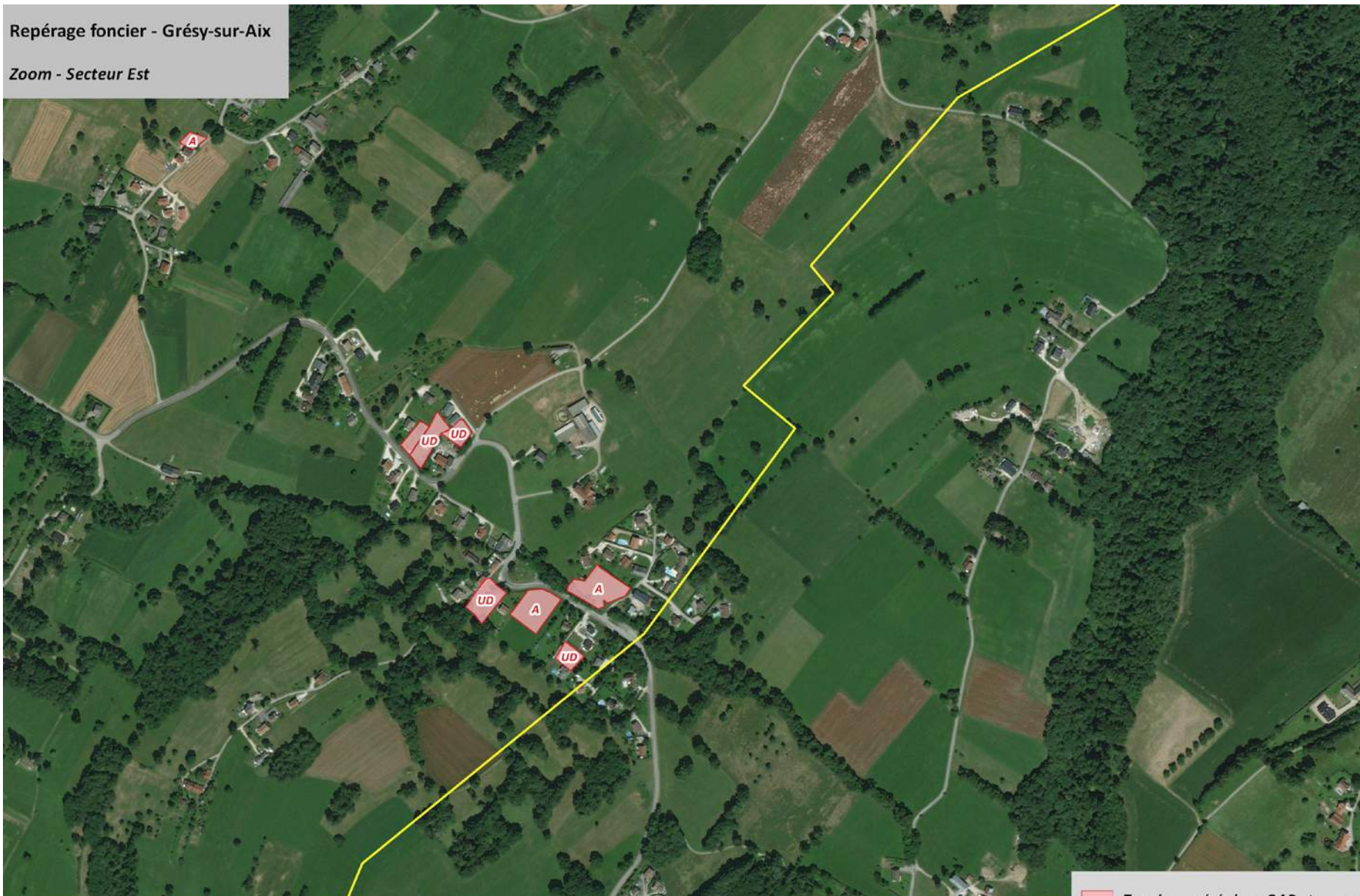





Image satellite : Bing Map
Repérage foncier effectué en 2018 par le bureau d'études en charge du PLUi
Traitement cartographique : Groupe Eneis



0 100 200 m



-  Terrains repérés hors OAP et zonage
-  Terrains repérés OAP et zonage
-  Limites communales

Repérage foncier - Grésy-sur-Aix

Zoom - Secteur Nord

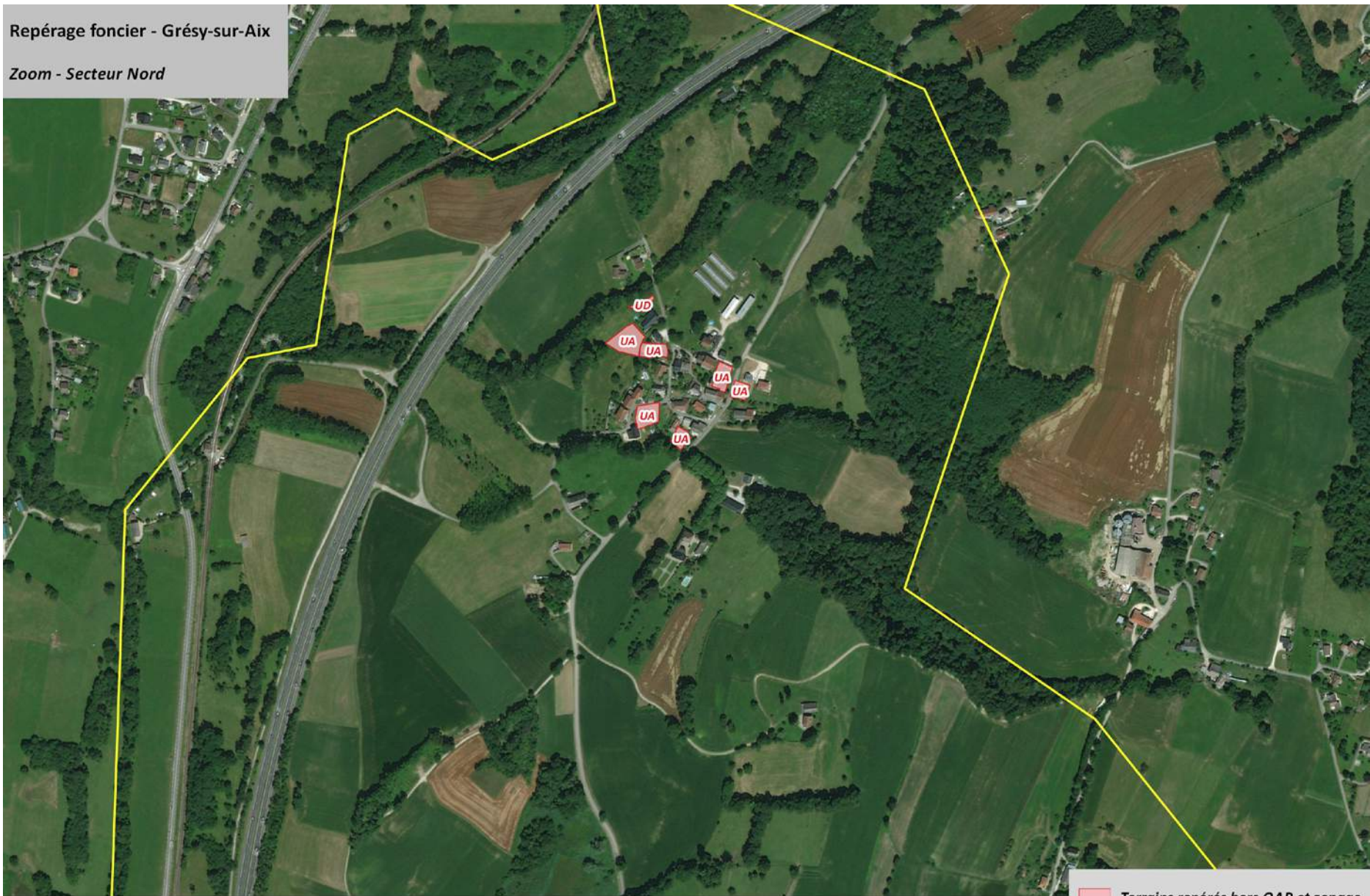





Image satellite : Bing Map
Repérage foncier effectué en 2018 par le bureau d'études en charge du PLUI
Traitement cartographique : Groupe Eneis



-  Terrains repérés hors OAP et zonage
-  Terrains repérés OAP et zonage
-  Limites communales

Repérage foncier - Grésy-sur-Aix

Zoom - Secteur Ouest

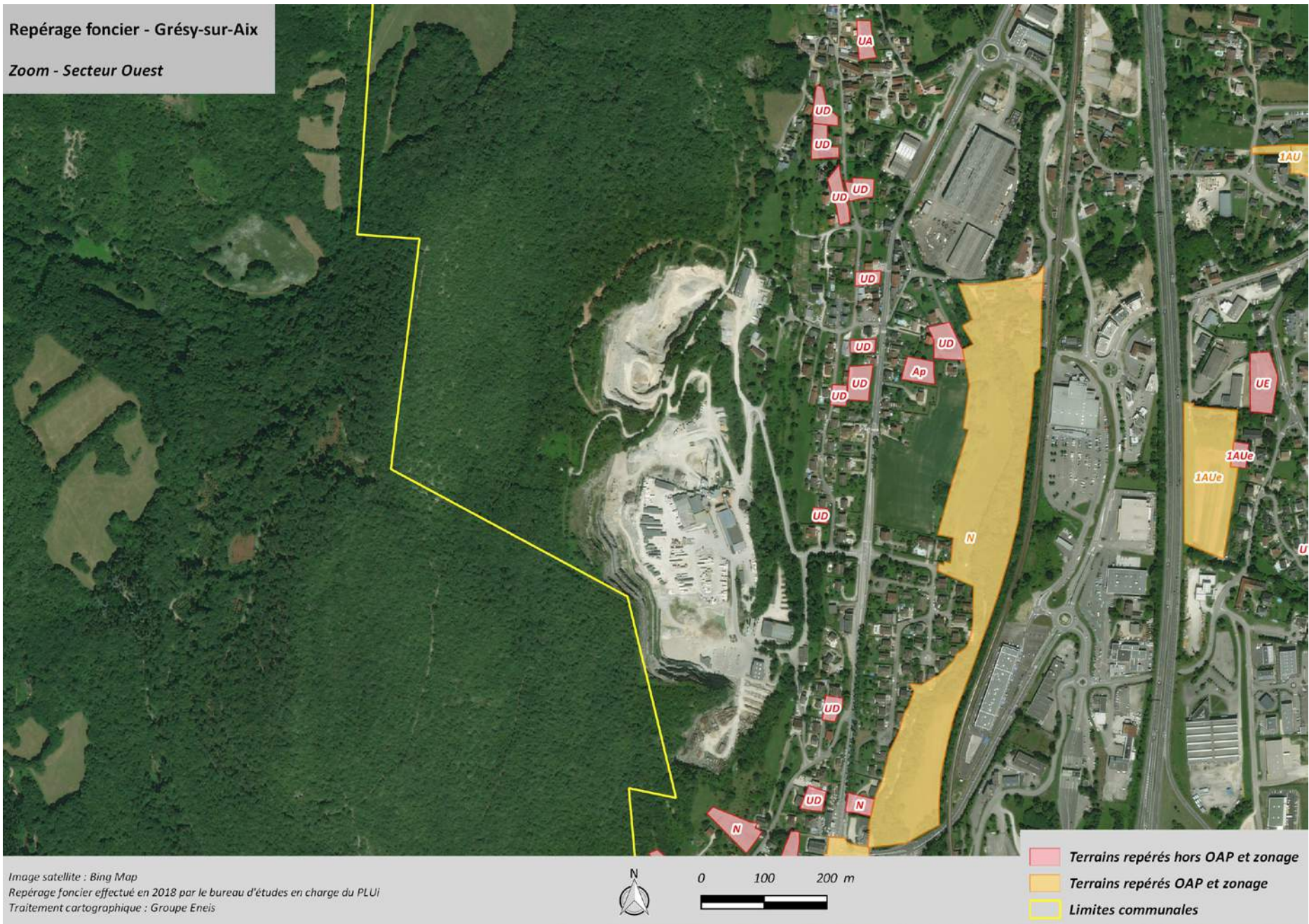
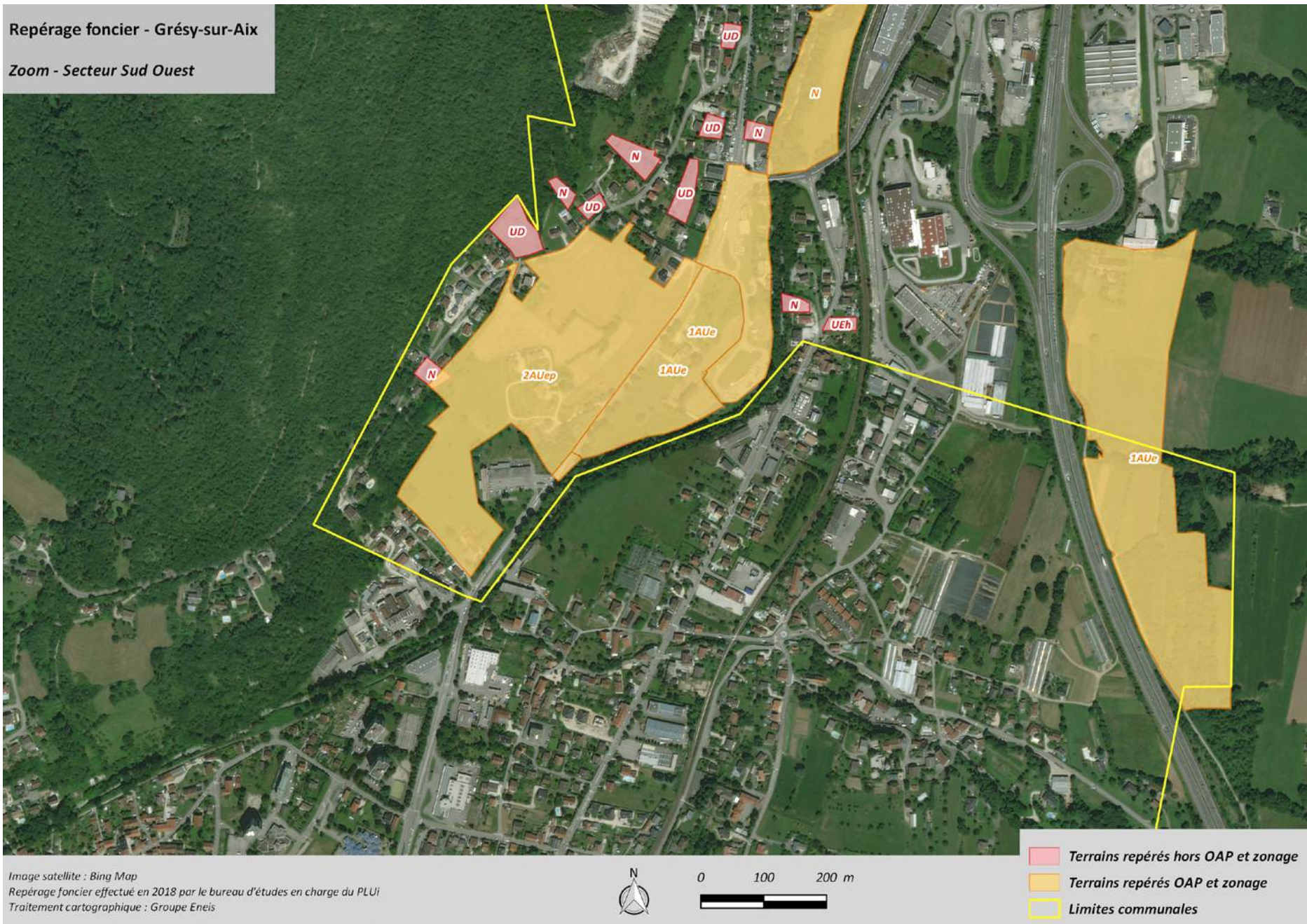


Image satellite : Bing Map
Repérage foncier effectué en 2018 par le bureau d'études en charge du PLUi
Traitement cartographique : Groupe Eneis



Repérage foncier - Grésy-sur-Aix

Zoom - Secteur Sud

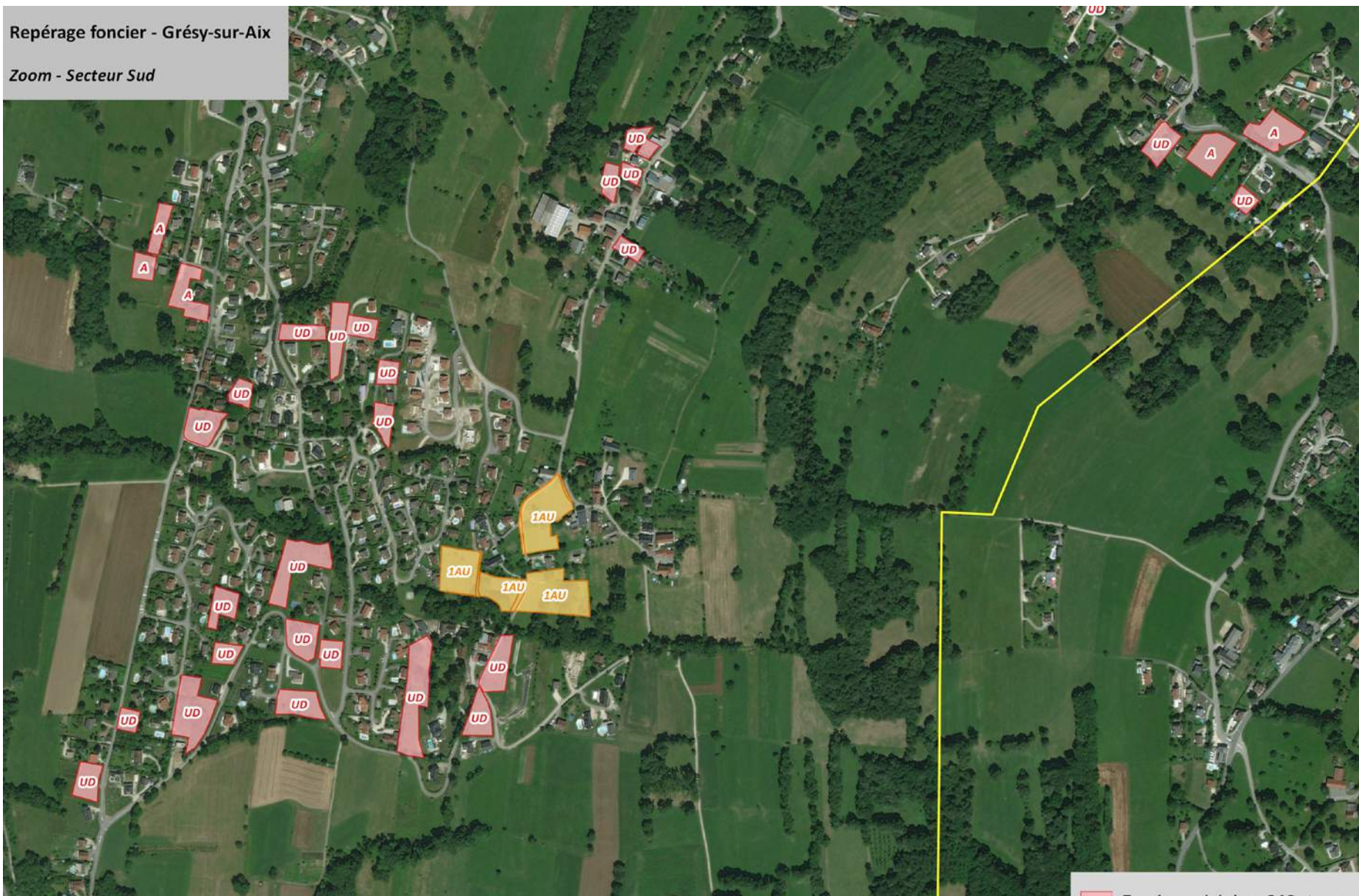





Image satellite : Bing Map
Repérage foncier effectué en 2018 par le bureau d'études en charge du PLUi
Traitement cartographique : Groupe Eneis



0 100 200 m



-  Terrains repérés hors OAP et zonage
-  Terrains repérés OAP et zonage
-  Limites communales

10. Commune de La Biolle :

Repérage foncier - La Biolle

Vue d'ensemble

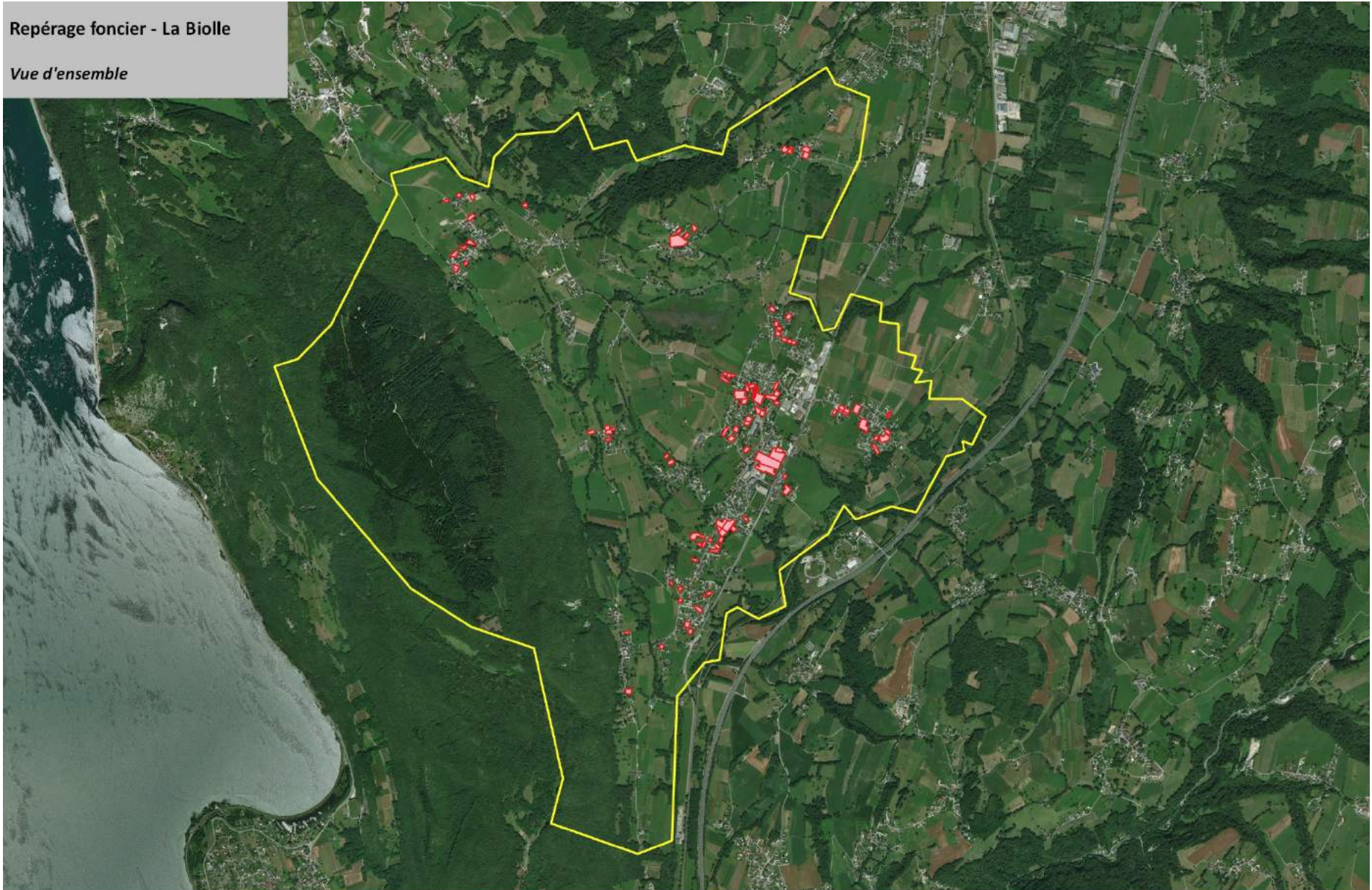




Image satellite : Bing Map
Repérage foncier effectué en 2018 par le bureau d'études en charge du PLUi
Traitement cartographique : Groupe Eneis



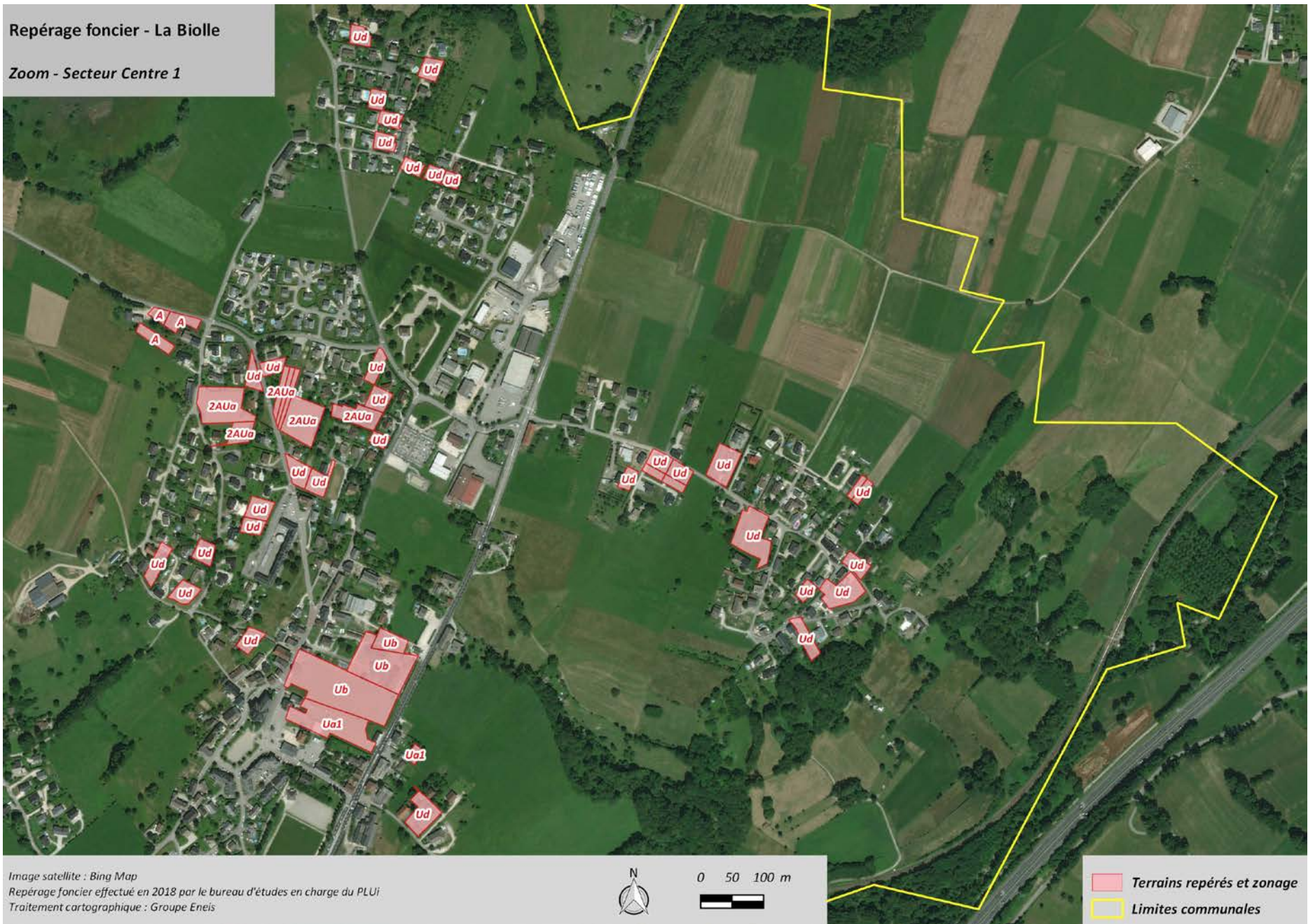
0 200 400 m



 Terrains repérés
 Limites communales

Repérage foncier - La Biolle

Zoom - Secteur Centre 1



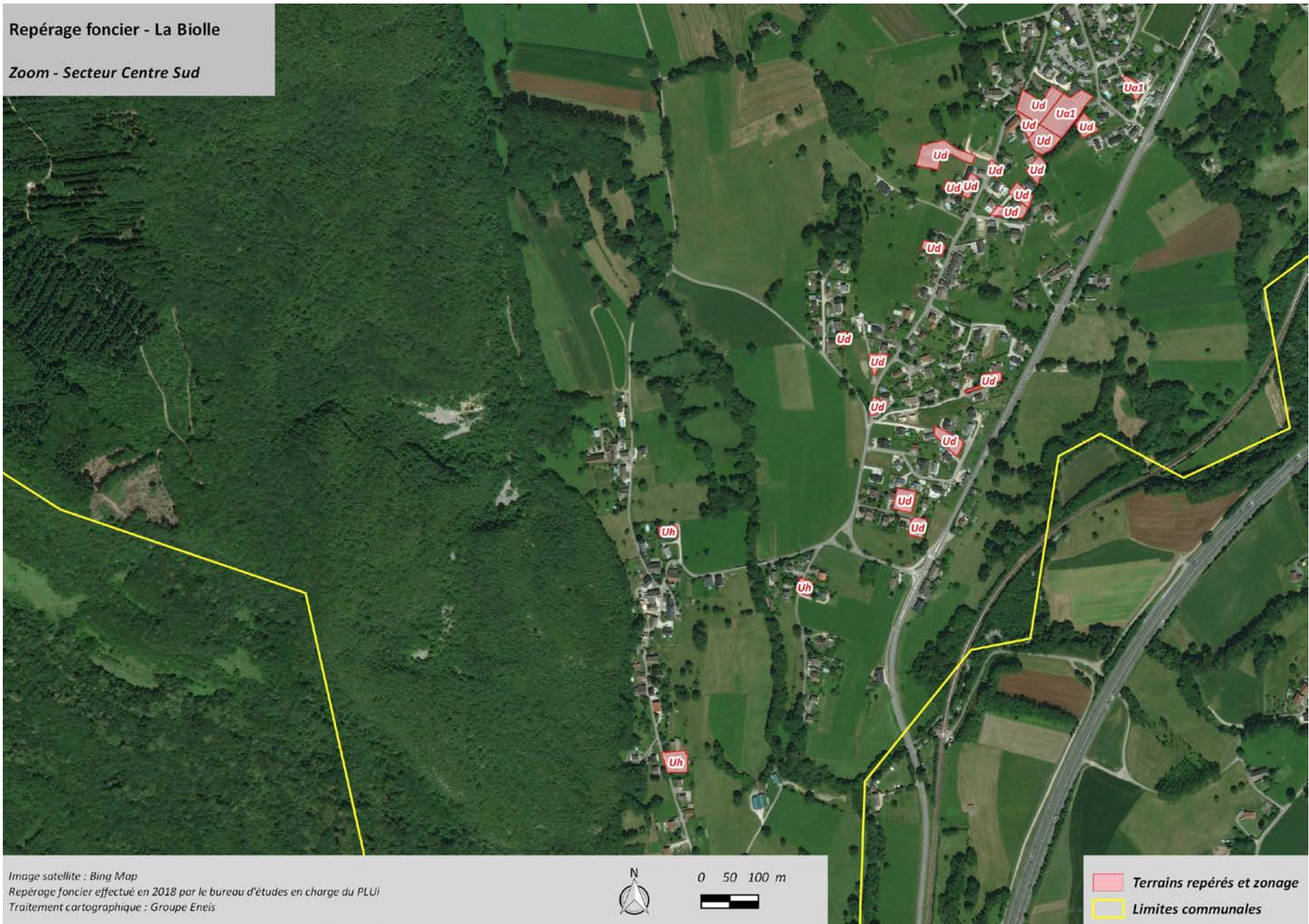
Repérage foncier - La Biolle

Zoom - Secteur Centre 2



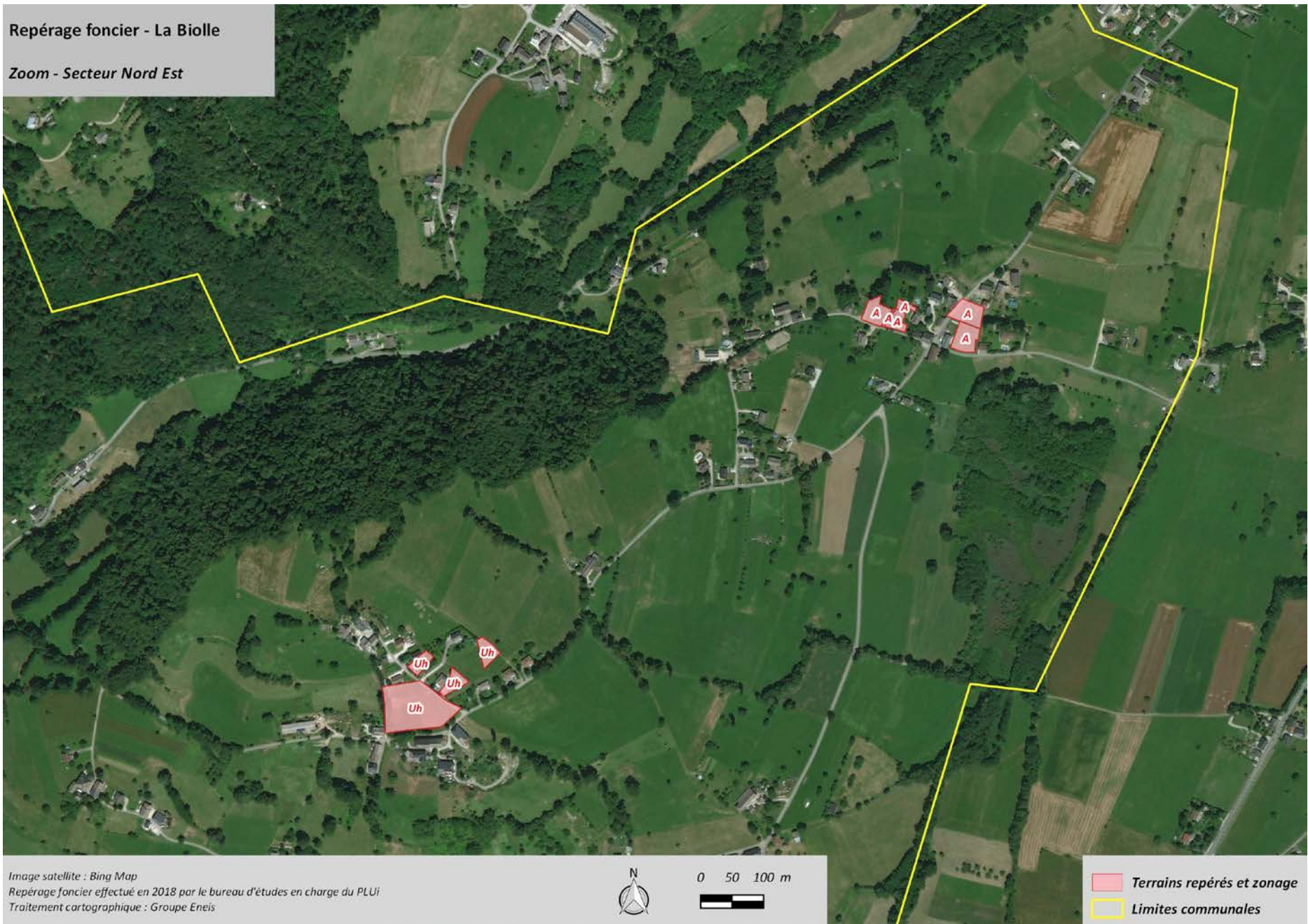
Repérage foncier - La Biolle

Zoom - Secteur Centre Sud



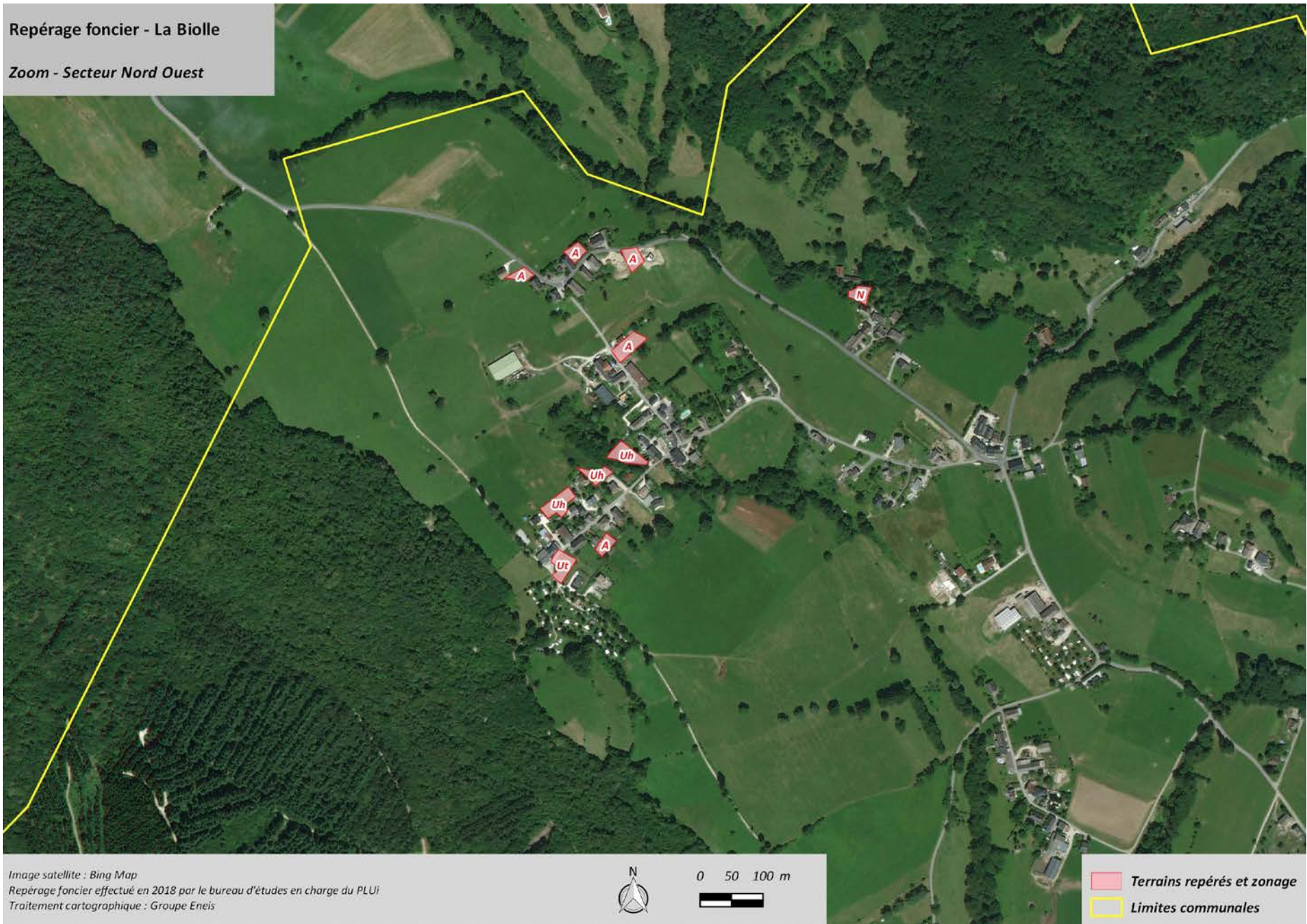
Repérage foncier - La Biolle

Zoom - Secteur Nord Est



Repérage foncier - La Biolle

Zoom - Secteur Nord Ouest



11. Commune de La Chapelle-du-Mont-du-Chat :

Repérage foncier - La Chapelle-du-Mont-du-Chat

Vue d'ensemble






Image satellite : Bing Map
Repérage foncier effectué en 2018 par le bureau d'études en charge du PLUi
Traitement cartographique : Groupe Eneis



0 500 1000 m



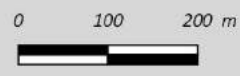
-  Terrains repérés hors OAP
-  Terrains repérés OAP
-  Limites communales




Repérage foncier - La Chapelle-
du-Mont-du-Chat

Zoom - Secteur Centre Nord



Image satellite : Bing Map
Repérage foncier effectué en 2018 par le bureau d'études en charge du PLUi
Traitement cartographique : Groupe Eneis



-  Terrains repérés hors OAP et zonage
-  Terrains repérés OAP et zonage
-  Limites communales

Repérage foncier - La Chapelle-
du-Mont-du-Chat

Zoom - Secteur Centre Sud

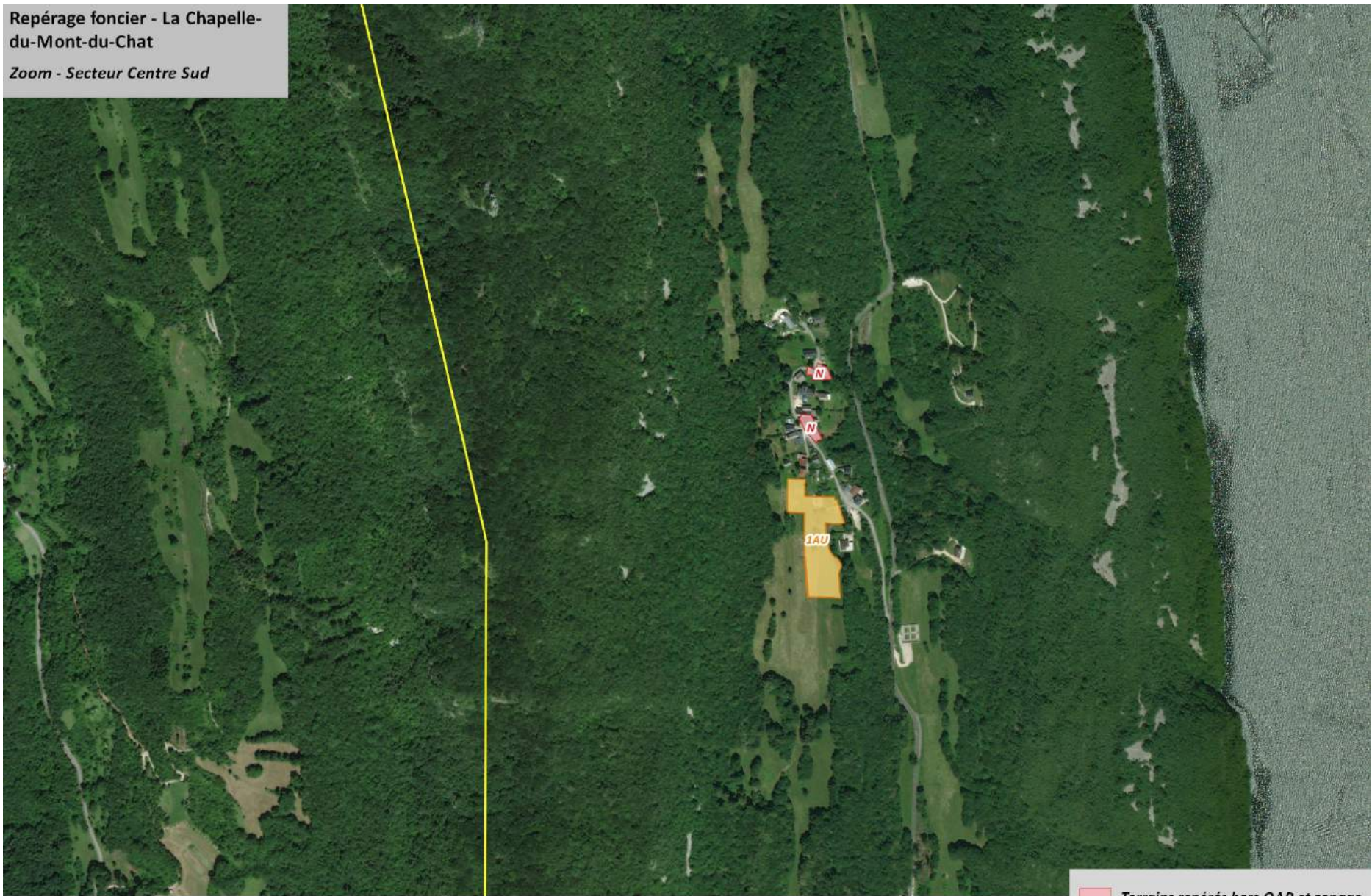





Image satellite : Bing Map
Repérage foncier effectué en 2018 par le bureau d'études en charge du PLUi
Traitement cartographique : Groupe Eneis



0 100 200 m



-  Terrains repérés hors OAP et zonage
-  Terrains repérés OAP et zonage
-  Limites communales

Repérage foncier - La Chapelle-
du-Mont-du-Chat

Zoom - Secteur Nord

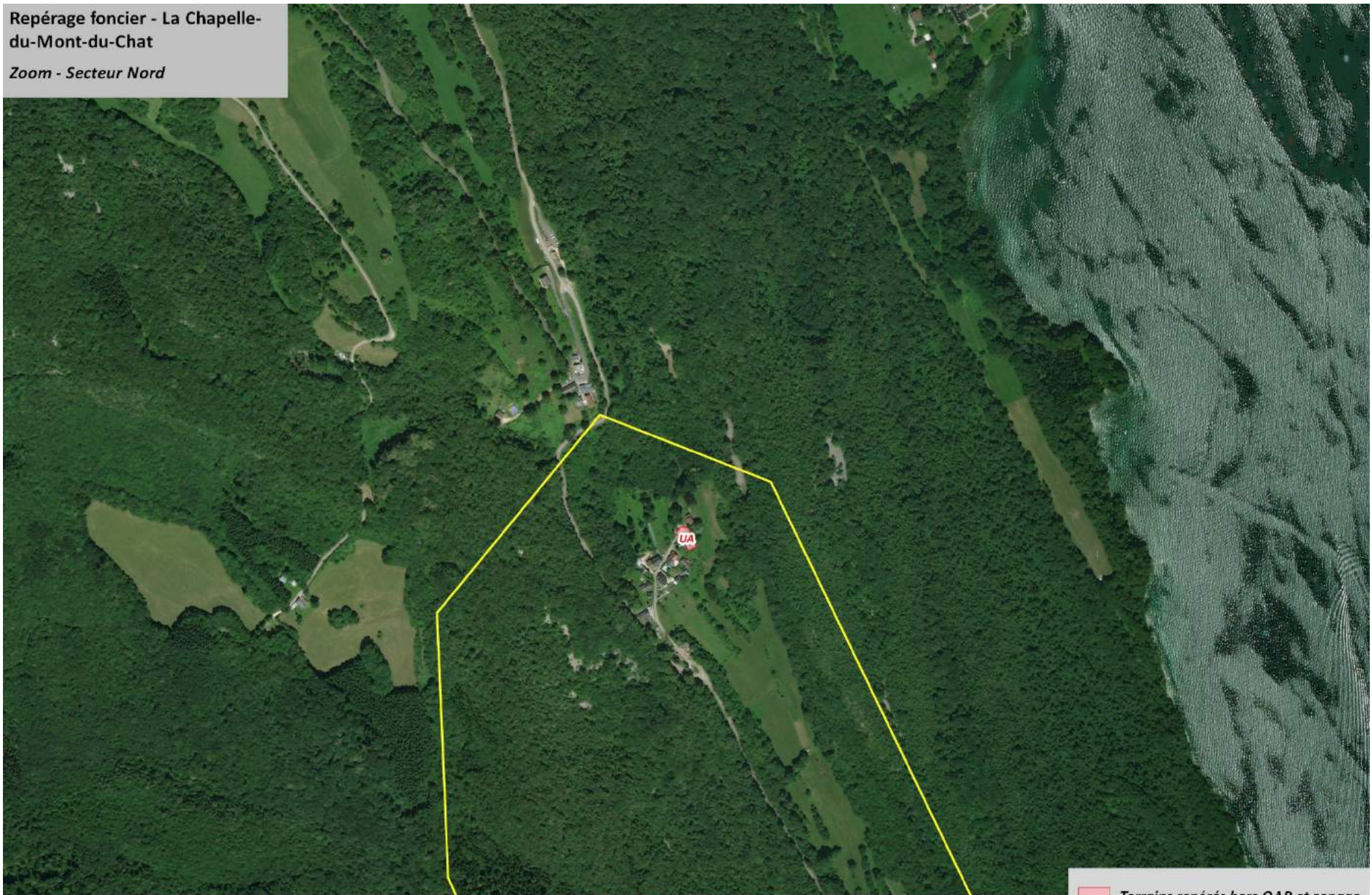
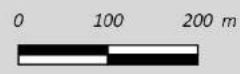





Image satellite : Bing Map
Repérage foncier effectué en 2018 par le bureau d'études en charge du PLUi
Traitement cartographique : Groupe Eneis



-  Terrains repérés hors OAP et zonage
-  Terrains repérés OAP et zonage
-  Limites communales

Repérage foncier - La Chapelle-
du-Mont-du-Chat

Zoom - Secteur Sud

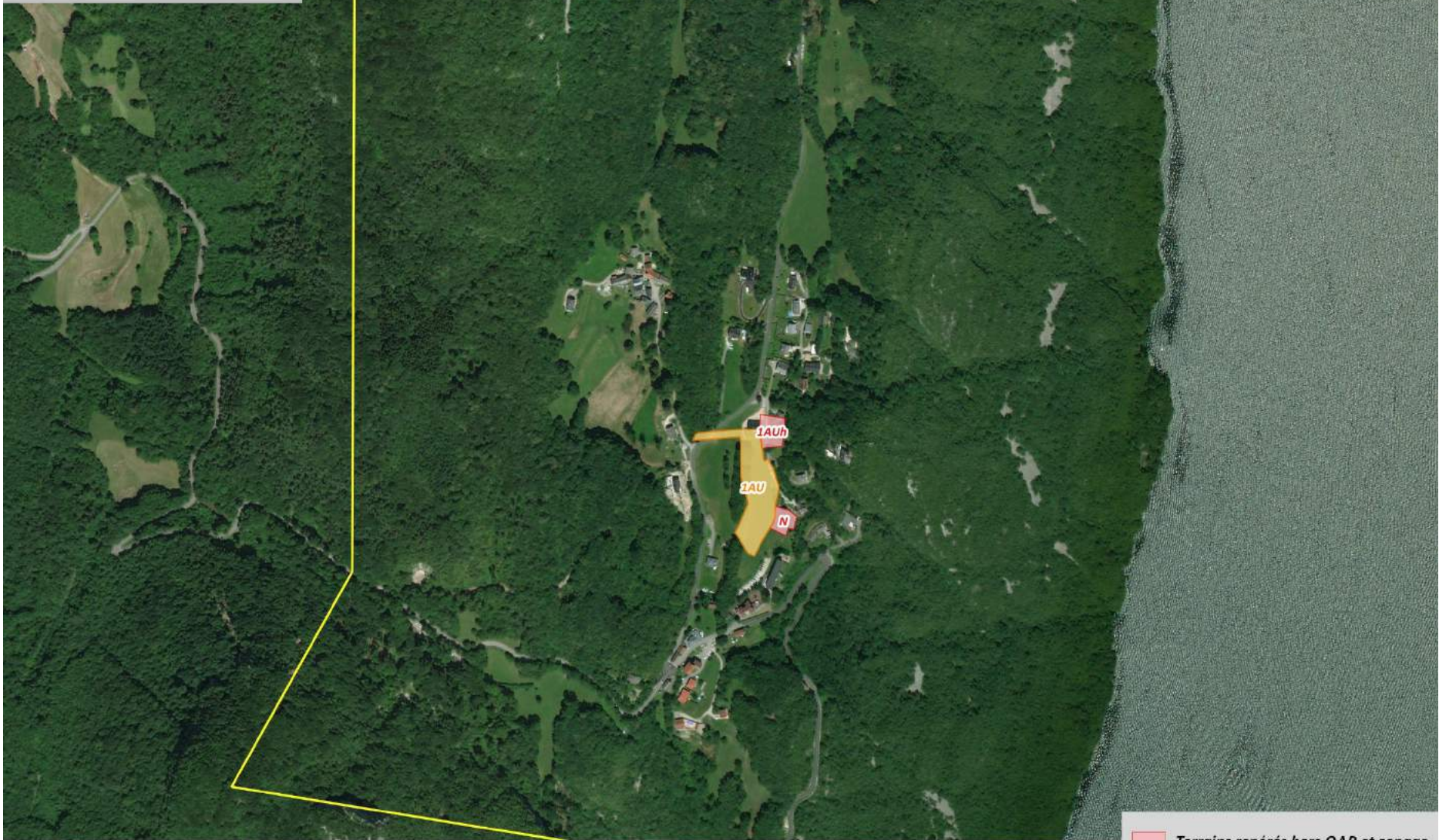





Image satellite : Bing Map
Repérage foncier effectué en 2018 par le bureau d'études en charge du PLUi
Traitement cartographique : Groupe Eneis

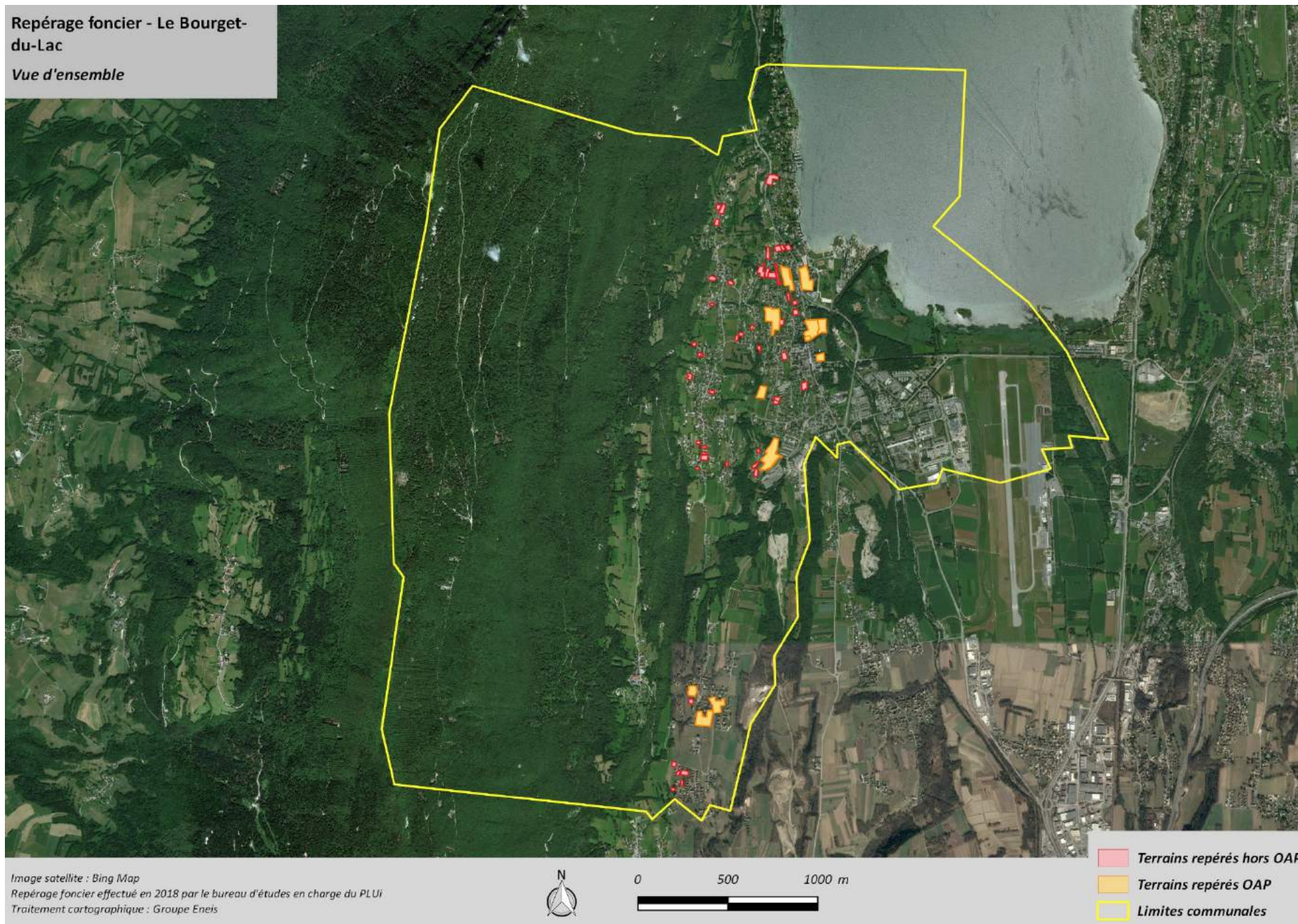


-  Terrains repérés hors OAP et zonage
-  Terrains repérés OAP et zonage
-  Limites communales

12. Commune de Le Bourget-du-Lac :

Repérage foncier - Le Bourget-du-Lac

Vue d'ensemble



Repérage foncier - Le Bourget-du-Lac

Zoom - Secteur Centre (1)

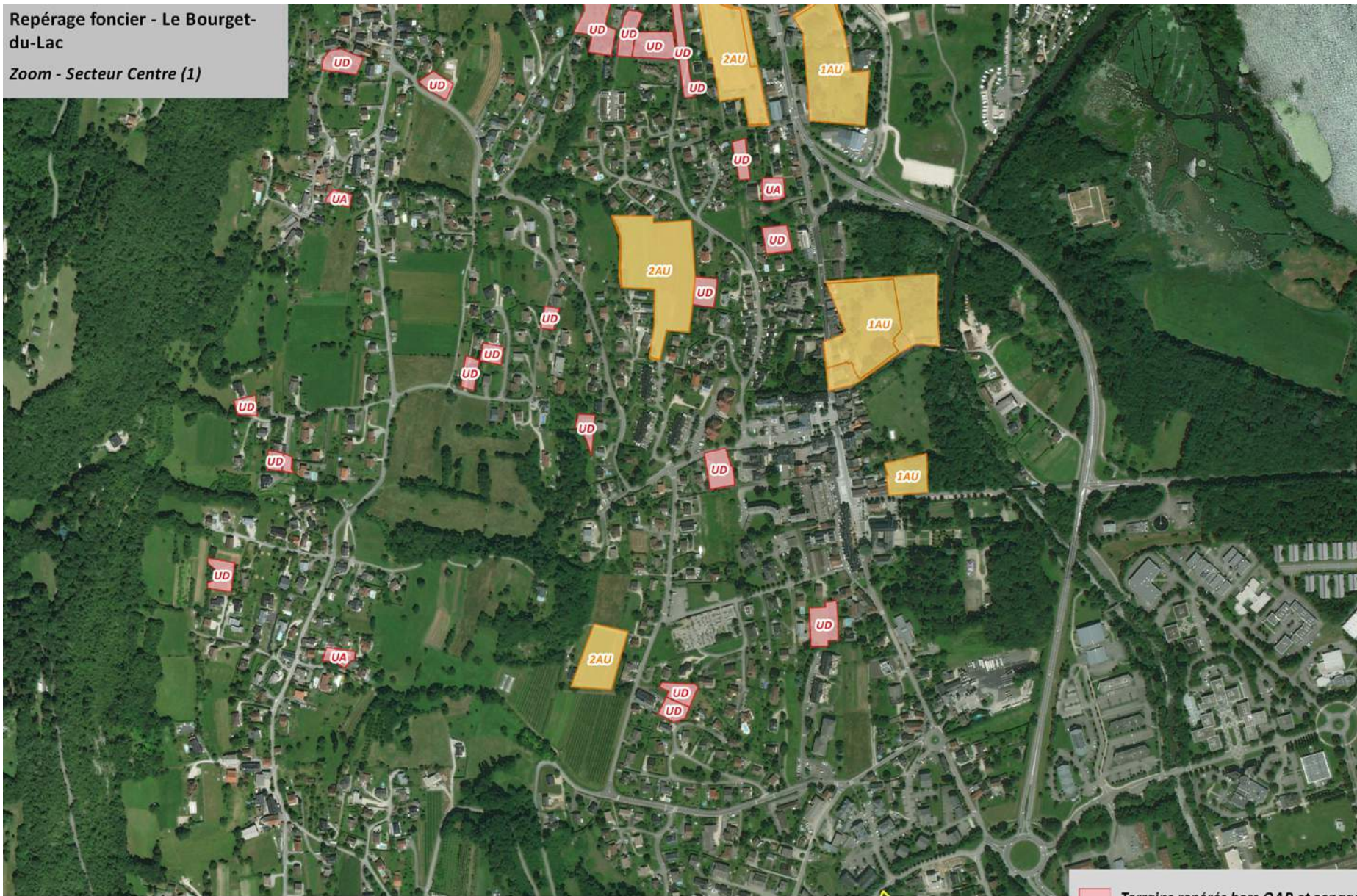


Image satellite : Bing Map

Repérage foncier effectué en 2018 par le bureau d'études en charge du PLUI

Traitement cartographique : Groupe Eneis



0 100 200 m



Terrains repérés hors OAP et zonage

Terrains repérés OAP et zonage

Limites communales

Repérage foncier - Le Bourget-du-Lac

Zoom - Secteur Centre (2)

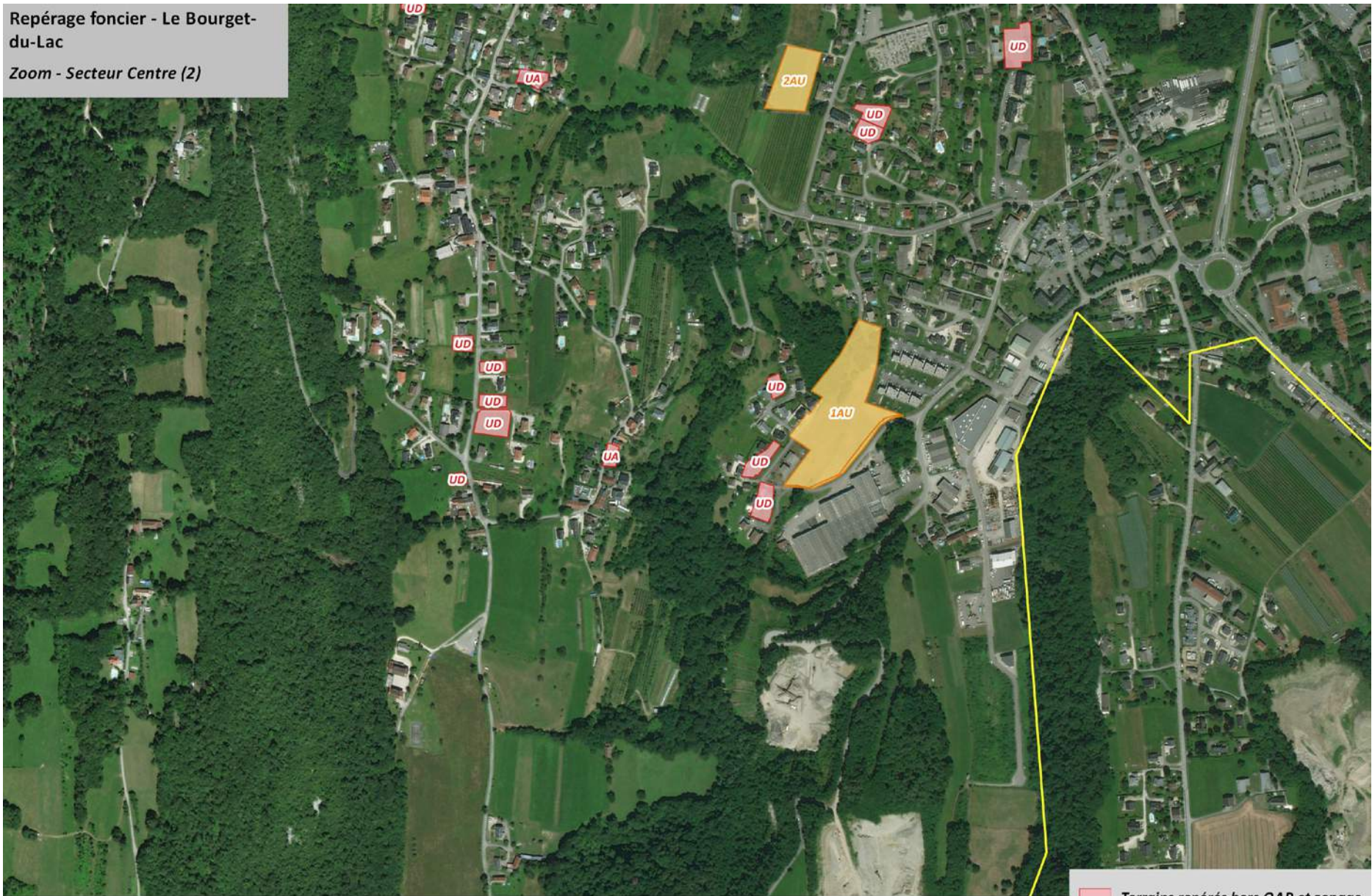



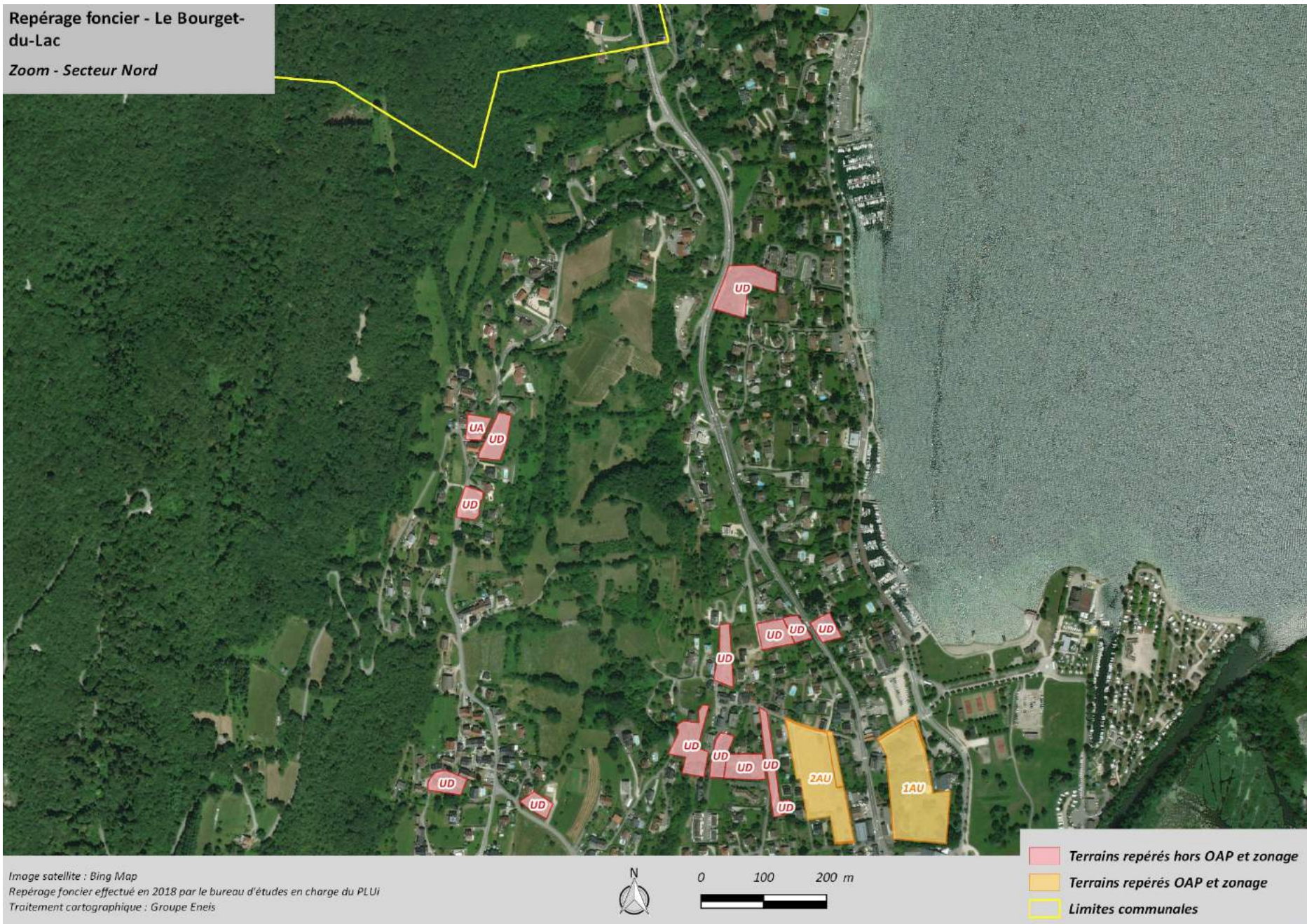
Image satellite : Bing Map
Repérage foncier effectué en 2018 par le bureau d'études en charge du PLUI
Traitement cartographique : Groupe Eneis



-  Terrains repérés hors OAP et zonage
-  Terrains repérés OAP et zonage
-  Limites communales

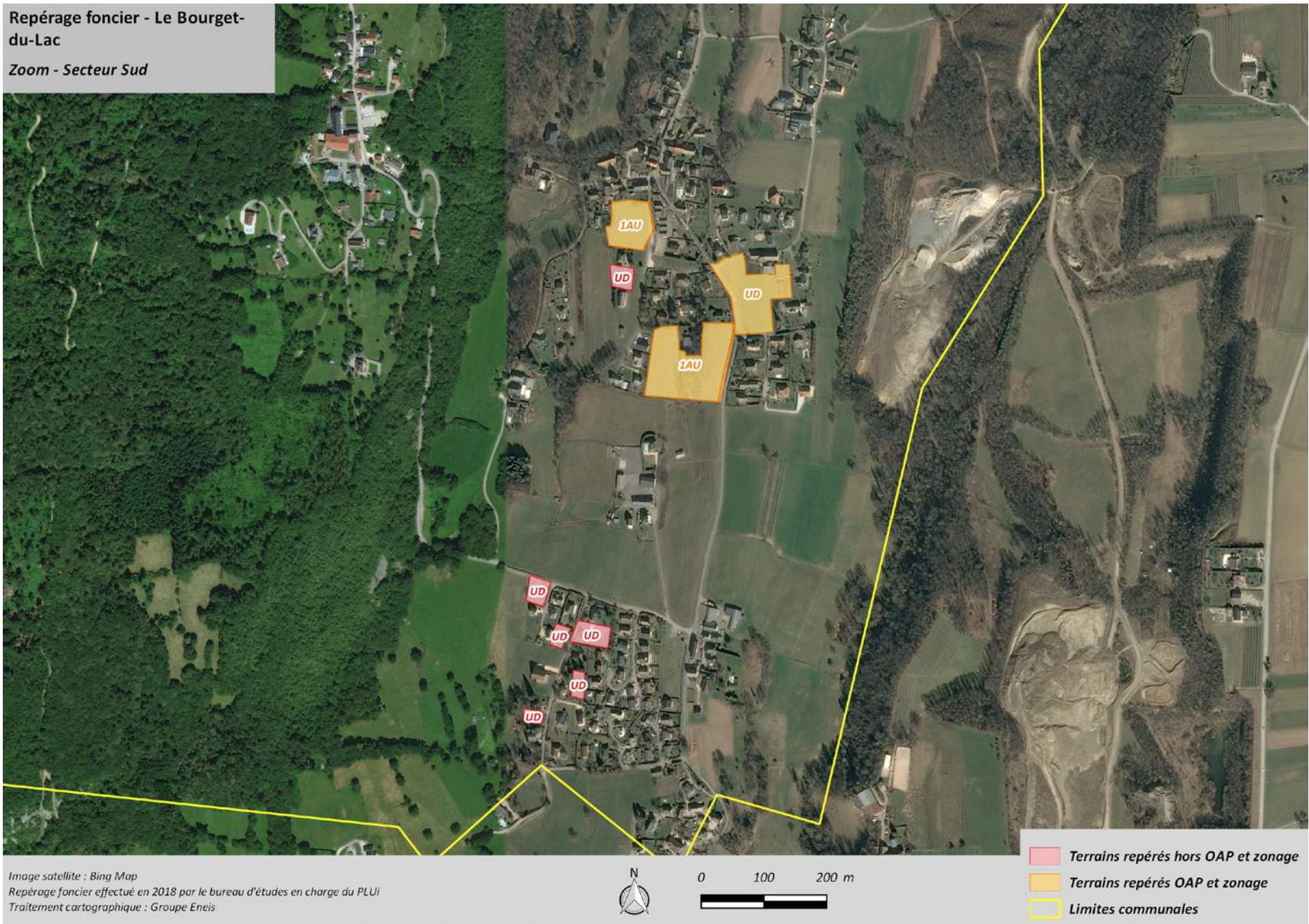
Repérage foncier - Le Bourget-du-Lac

Zoom - Secteur Nord



Repérage foncier - Le Bourget-du-Lac

Zoom - Secteur Sud



13. Commune de Méry :

Repérage foncier - Méry

Vue d'ensemble

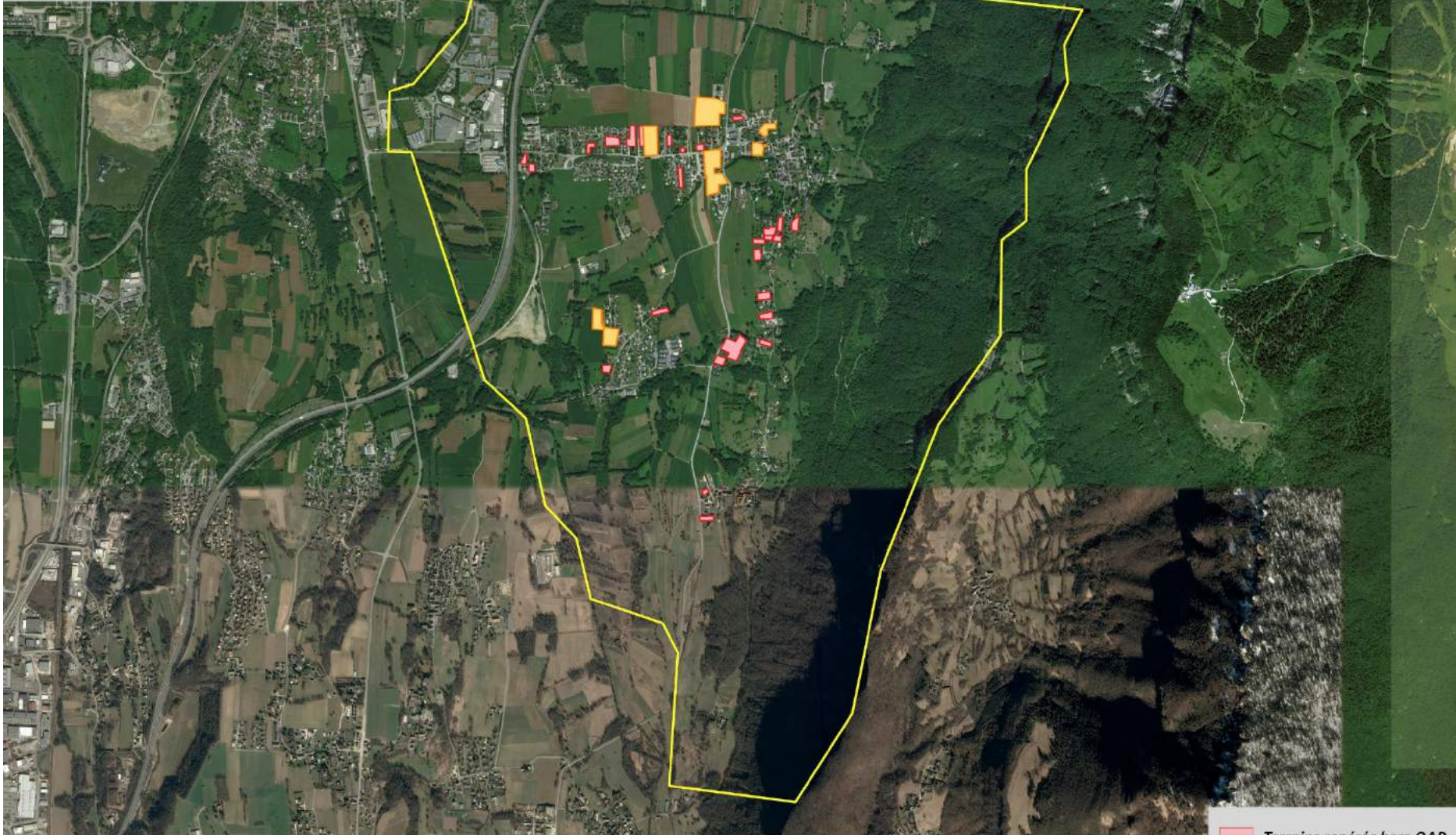


Image satellite : Bing Map
Repérage foncier effectué en 2018 par le bureau d'études en charge du PLUi
Traitement cartographique : Groupe Eneis



0 500 1000 m



- Terrains repérés hors OAP
- Terrains repérés OAP
- Limites communales

Repérage foncier - Méry

Zoom - Secteur Nord

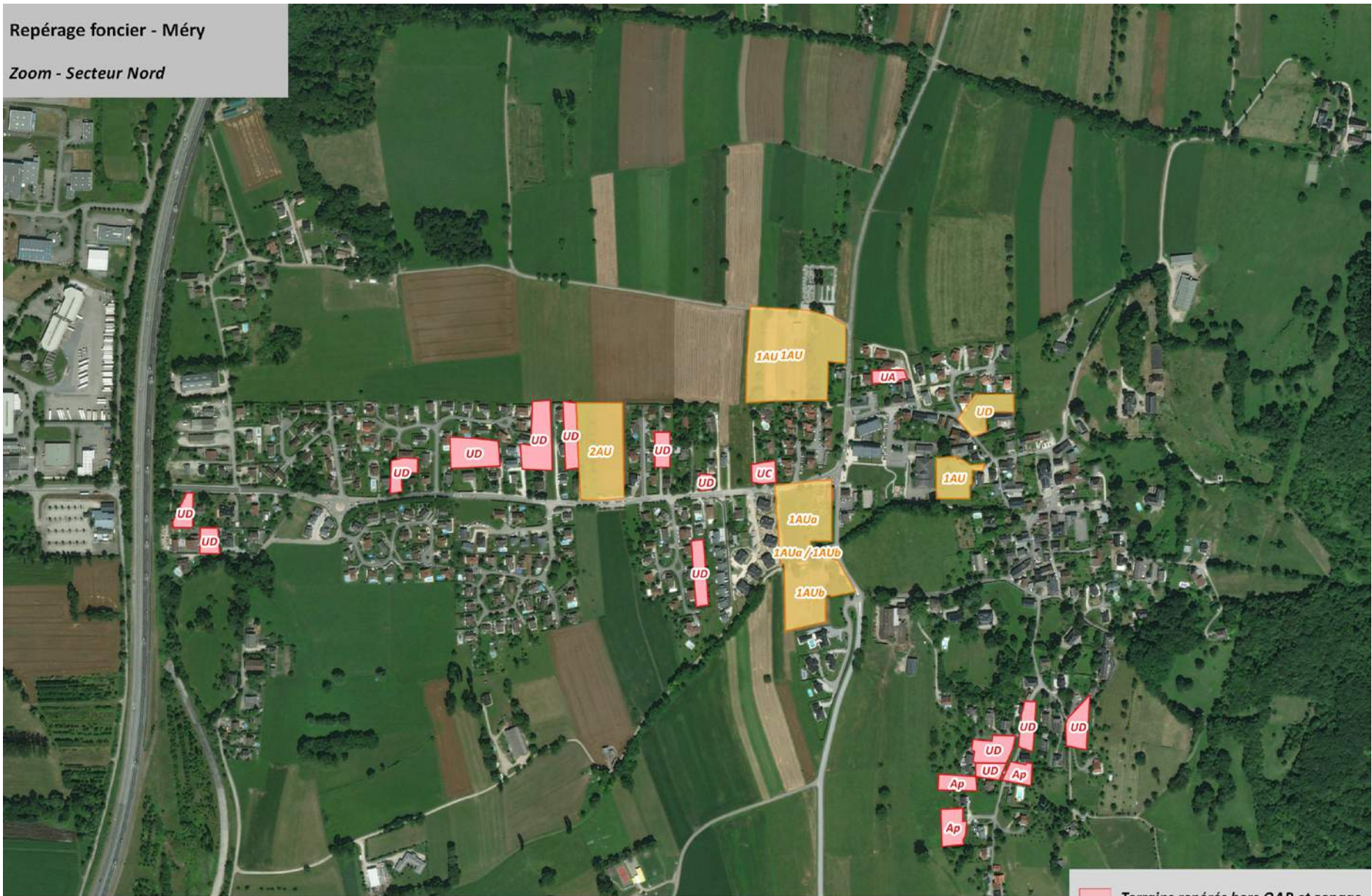


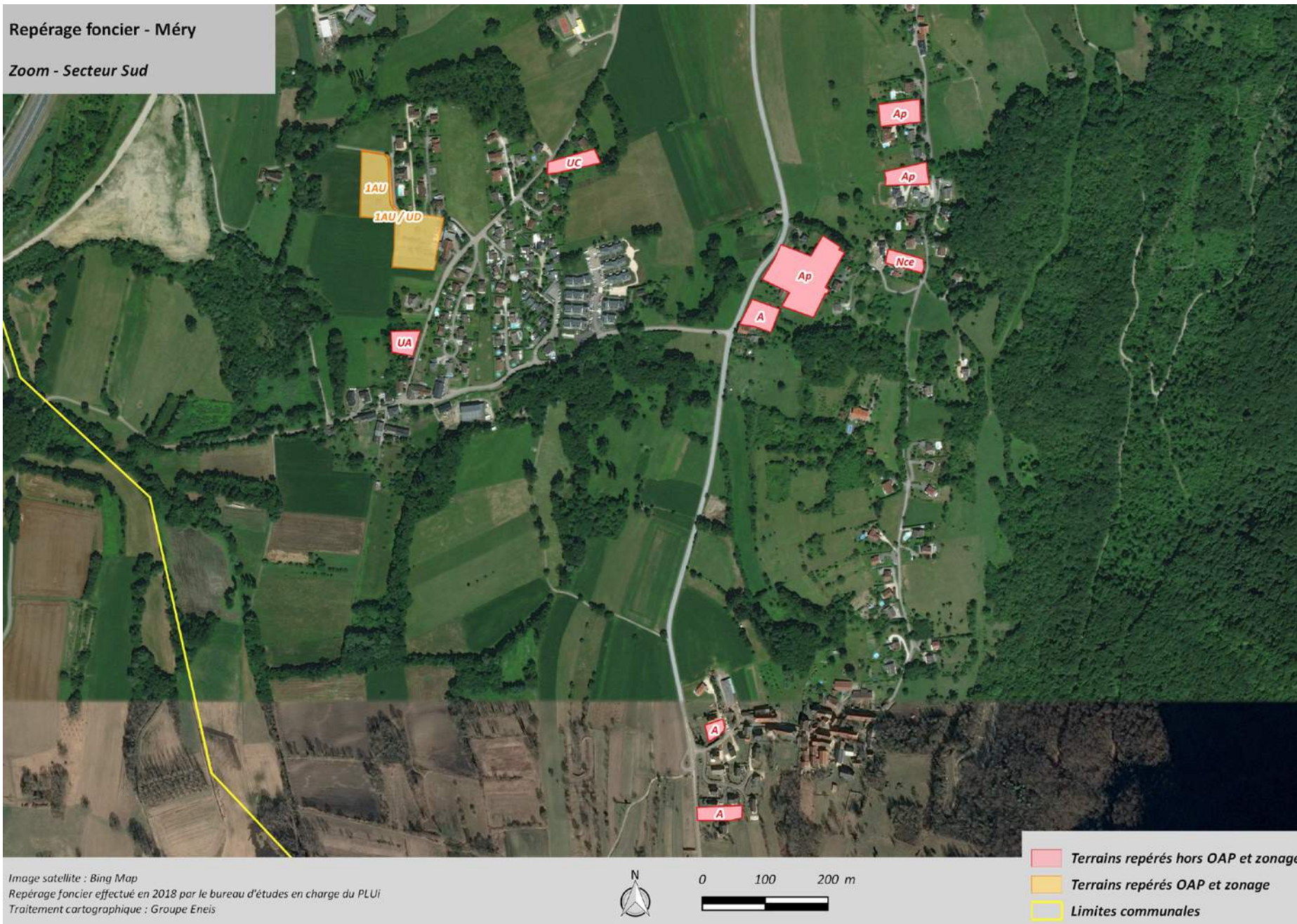
Image satellite : Bing Map
Repérage foncier effectué en 2018 par le bureau d'études en charge du PLUi
Traitement cartographique : Groupe Eneis



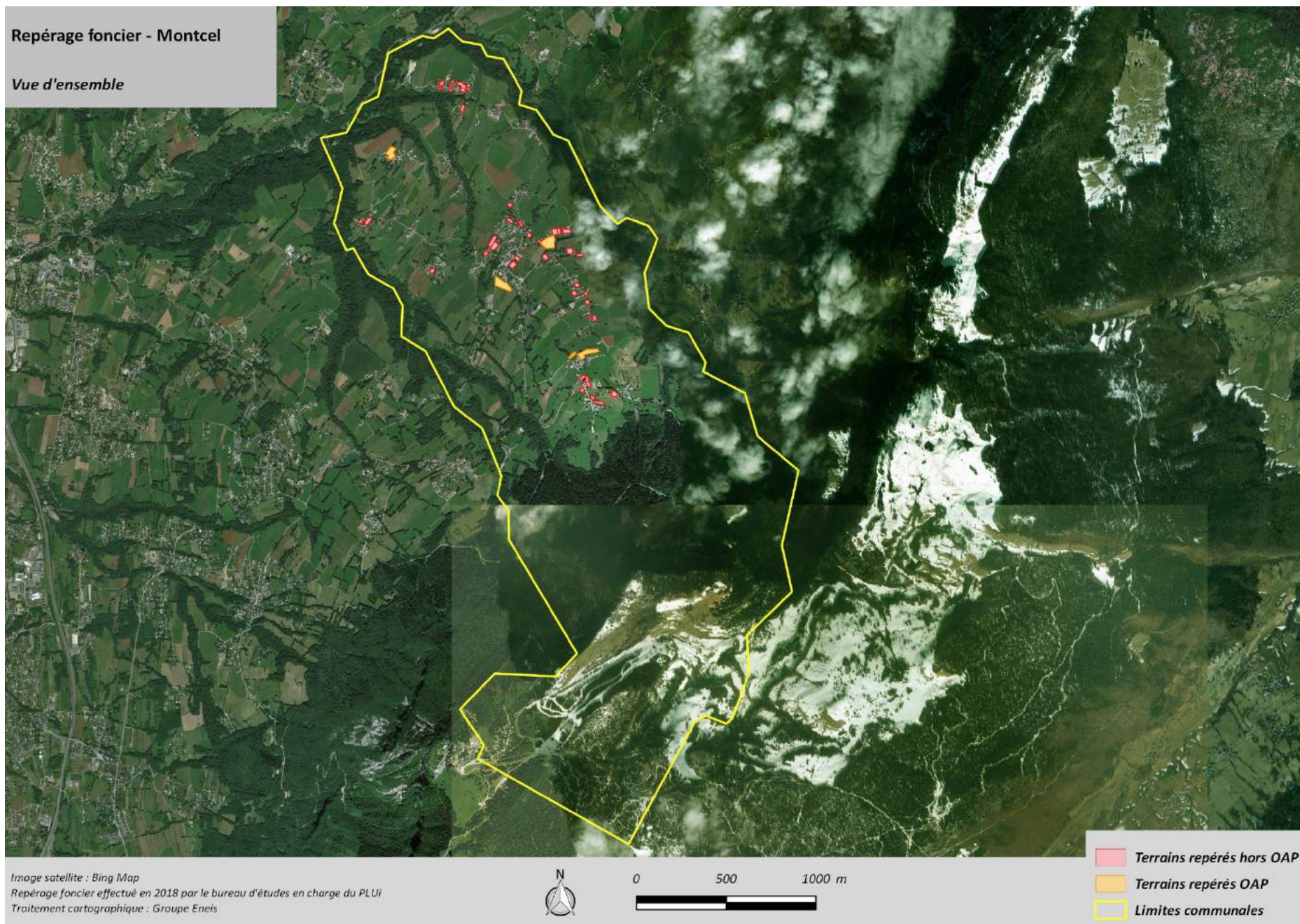
- Terrains repérés hors OAP et zonage
- Terrains repérés OAP et zonage
- Limites communales

Repérage foncier - Méry

Zoom - Secteur Sud

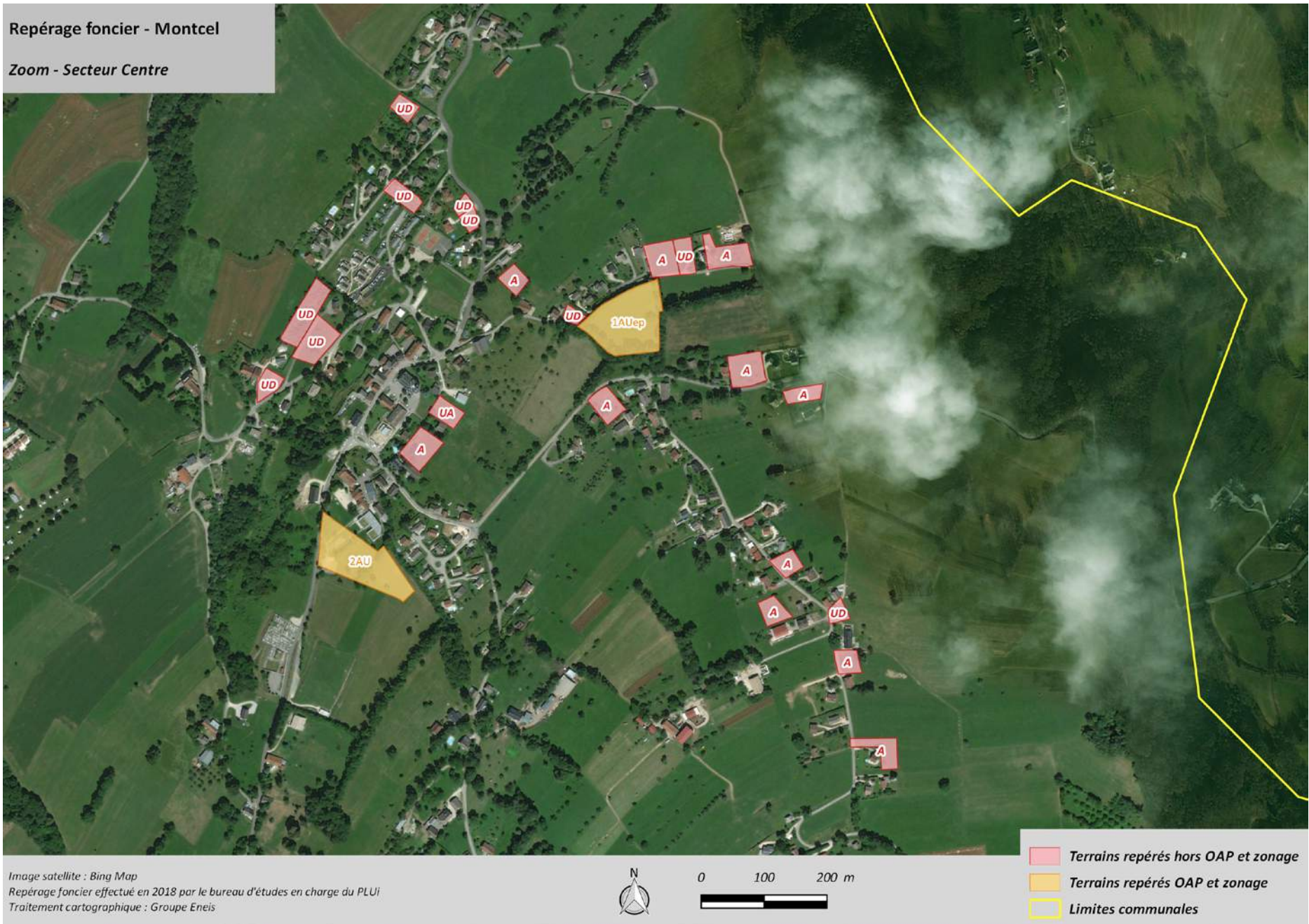


14. Commune de Montcel :



Repérage foncier - Montcel

Zoom - Secteur Centre



Repérage foncier - Montcel

Zoom - Secteur Nord

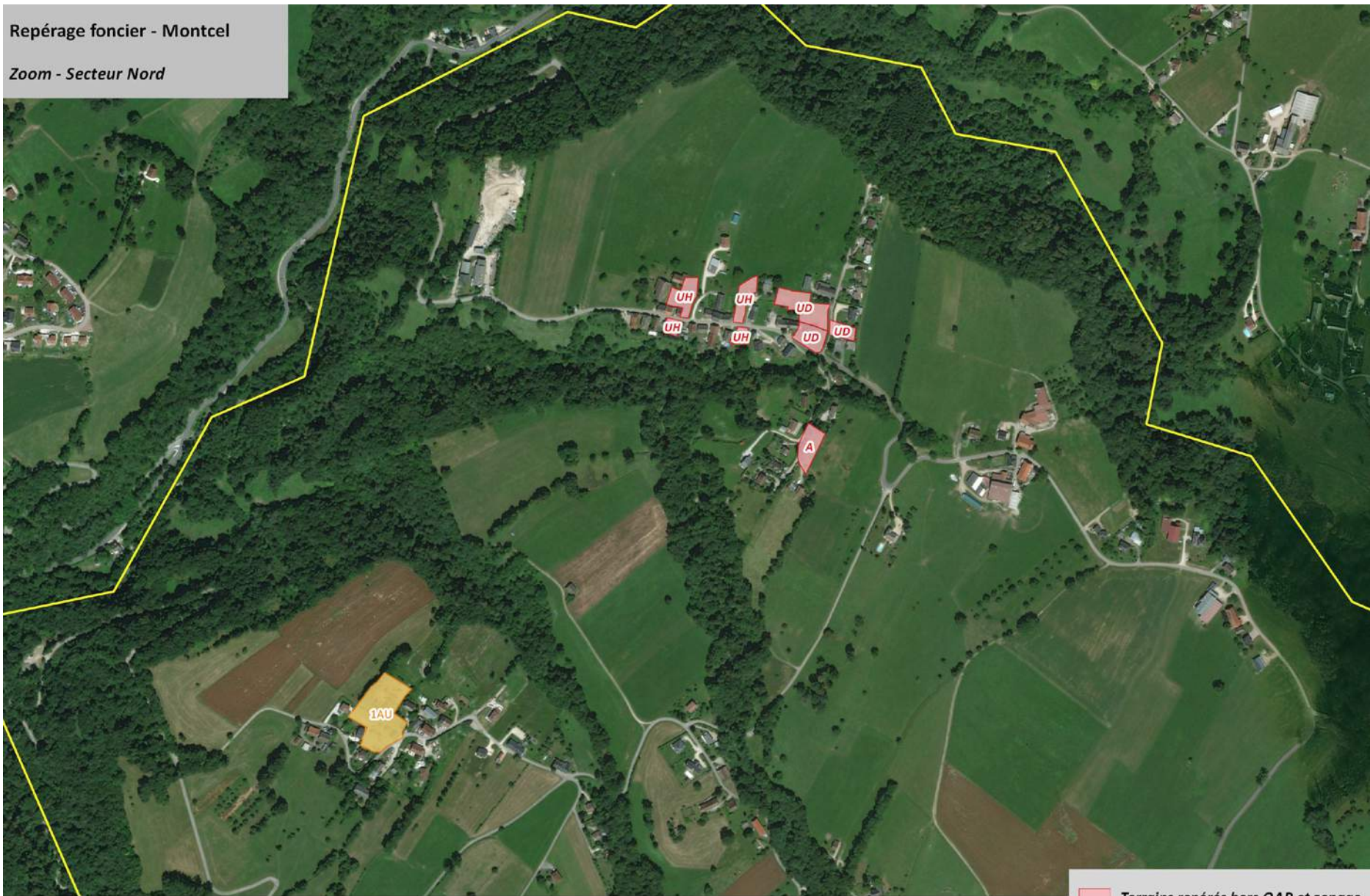


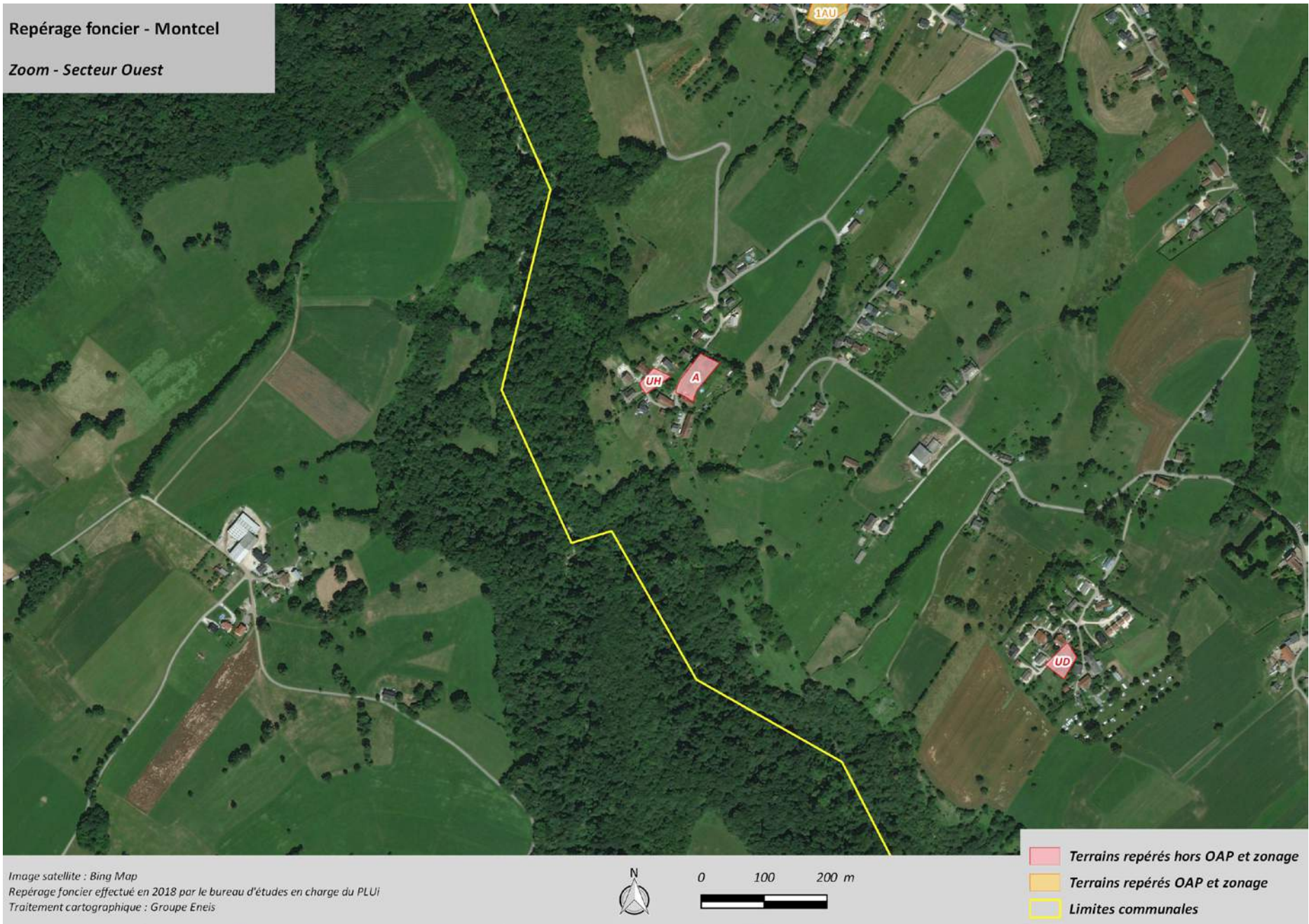
Image satellite : Bing Map
Repérage foncier effectué en 2018 par le bureau d'études en charge du PLUi
Traitement cartographique : Groupe Eneis



- Terrains repérés hors OAP et zonage
- Terrains repérés OAP et zonage
- Limites communales

Repérage foncier - Montcel

Zoom - Secteur Ouest





15. Commune de Motz :

Repérage foncier - Motz

Vue d'ensemble





Image satellite : Bing Map
Repérage foncier effectué en 2018 par le bureau d'études en charge du PLUi
Traitement cartographique : Groupe Eneis



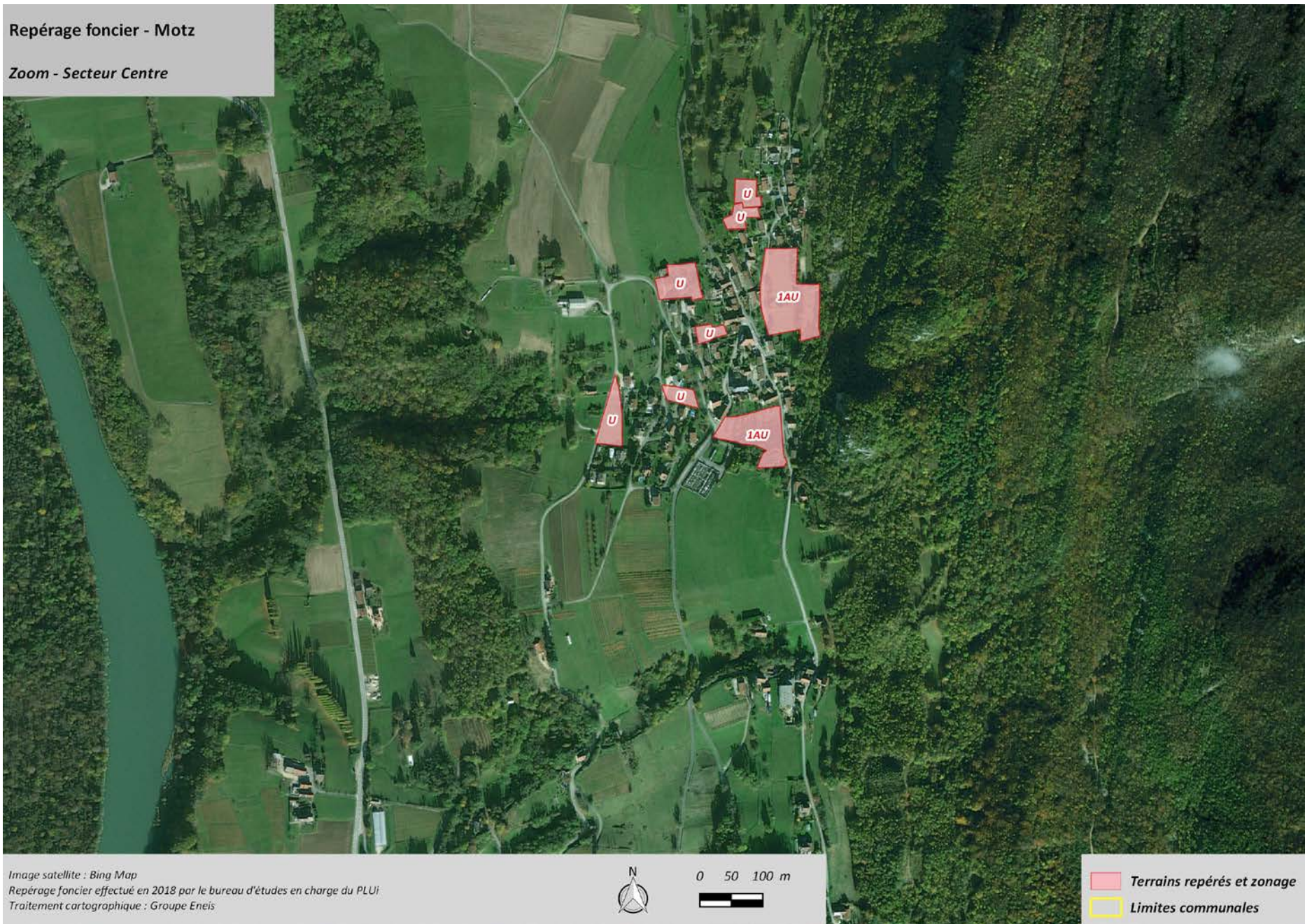
0 500 1000 m



 Terrains repérés
 Limites communales

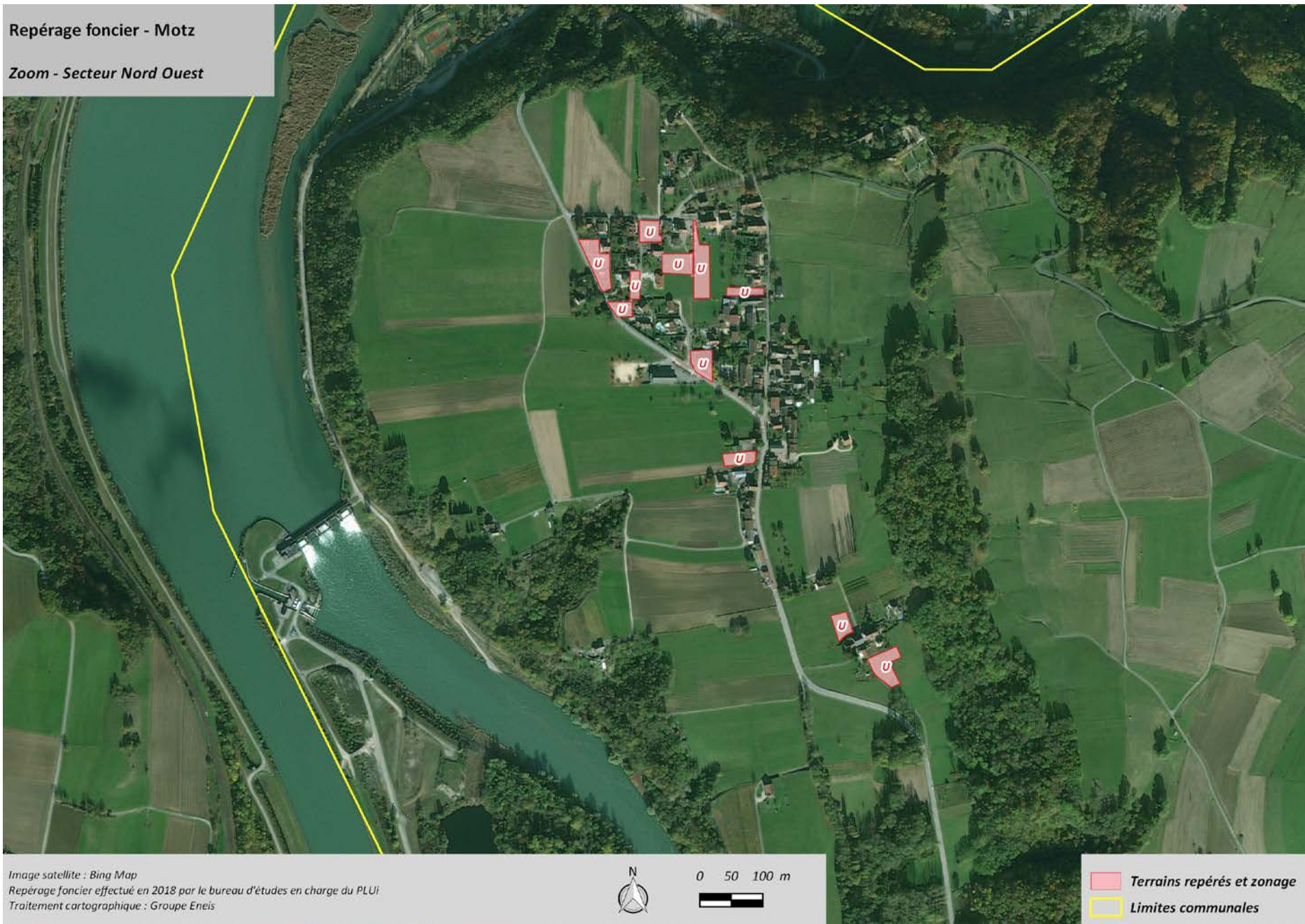
Repérage foncier - Motz

Zoom - Secteur Centre



Repérage foncier - Motz

Zoom - Secteur Nord Ouest

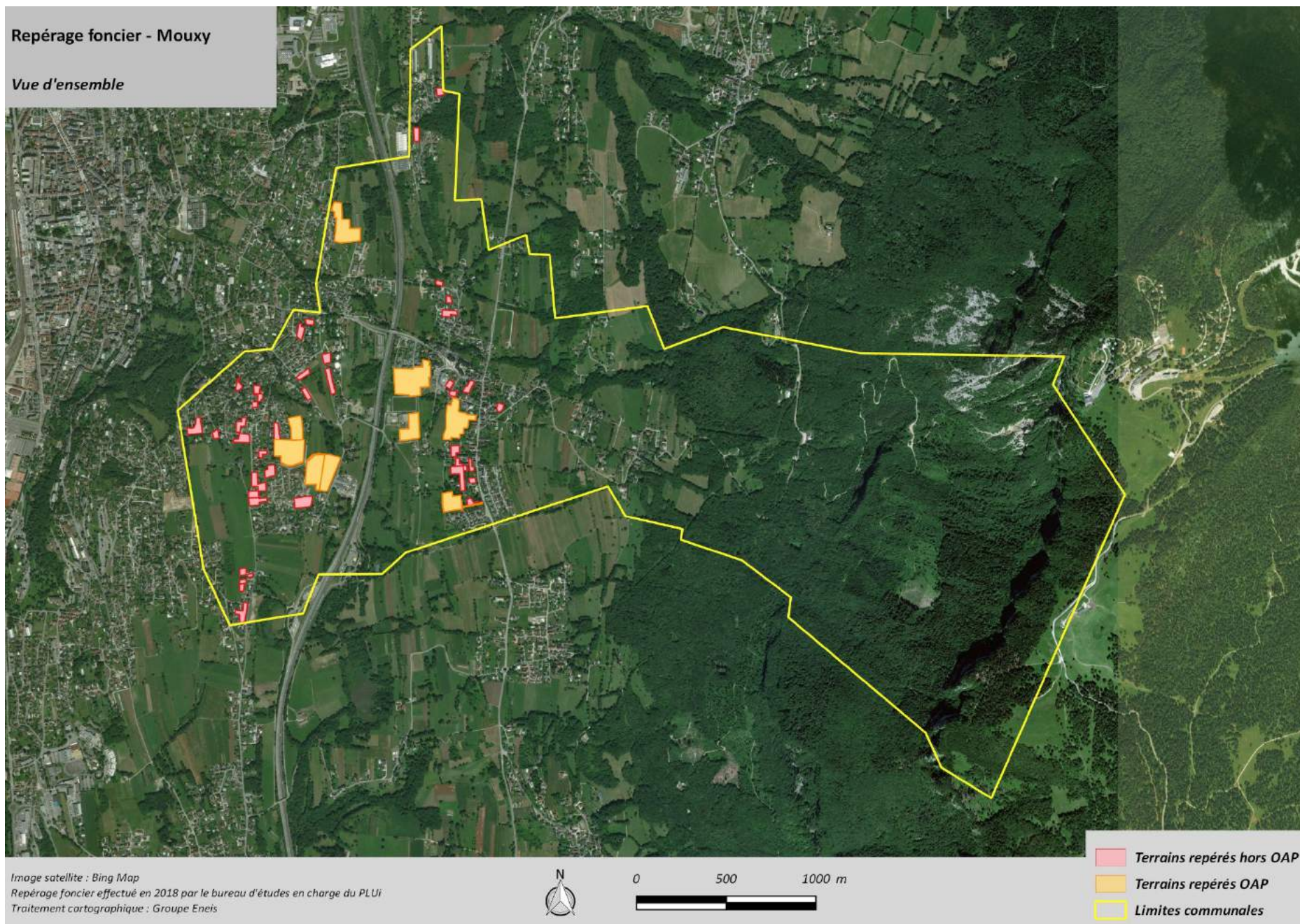


Repérage foncier - Motz

Zoom - Secteur Sud

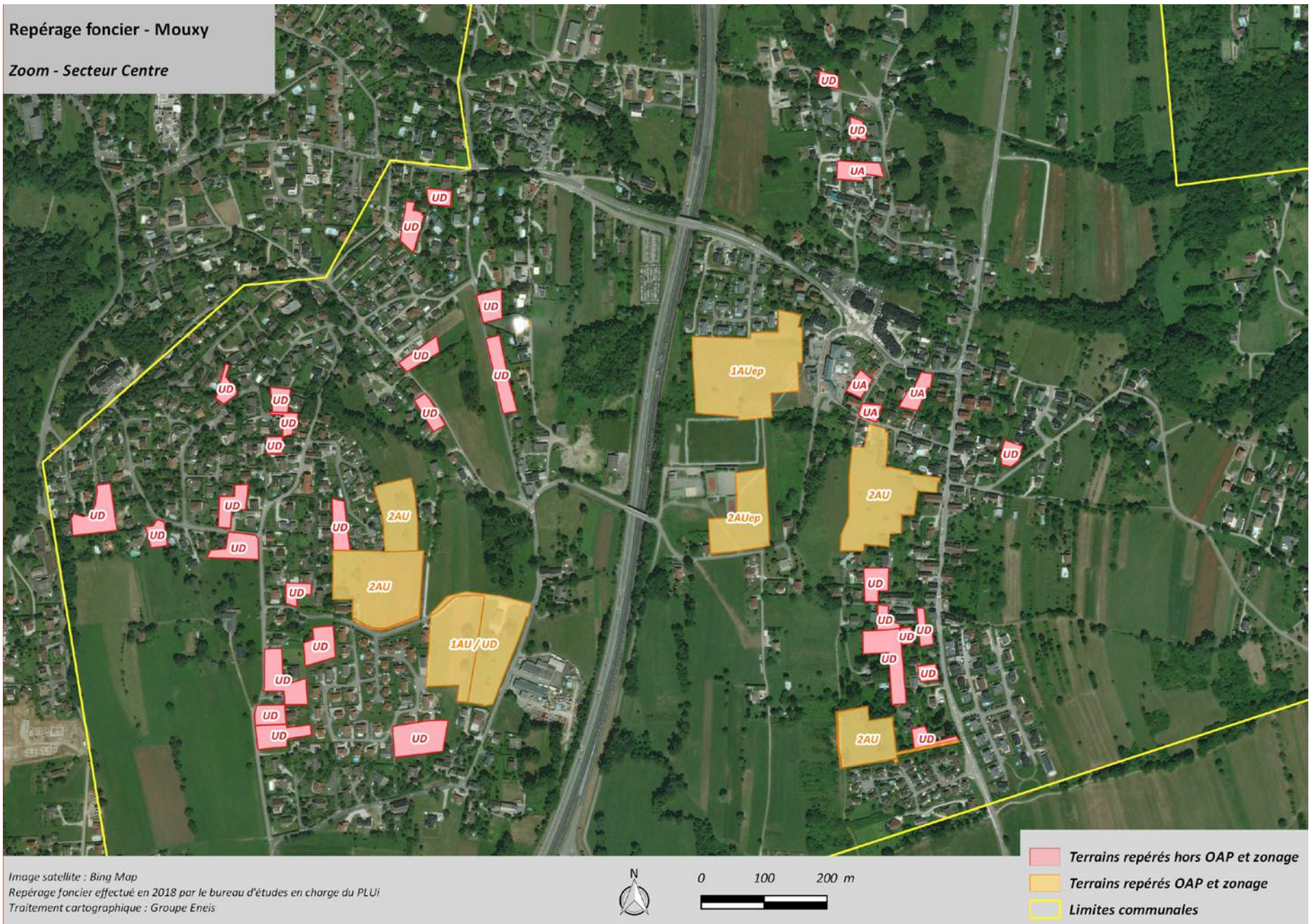


16. Commune de Mouxy :



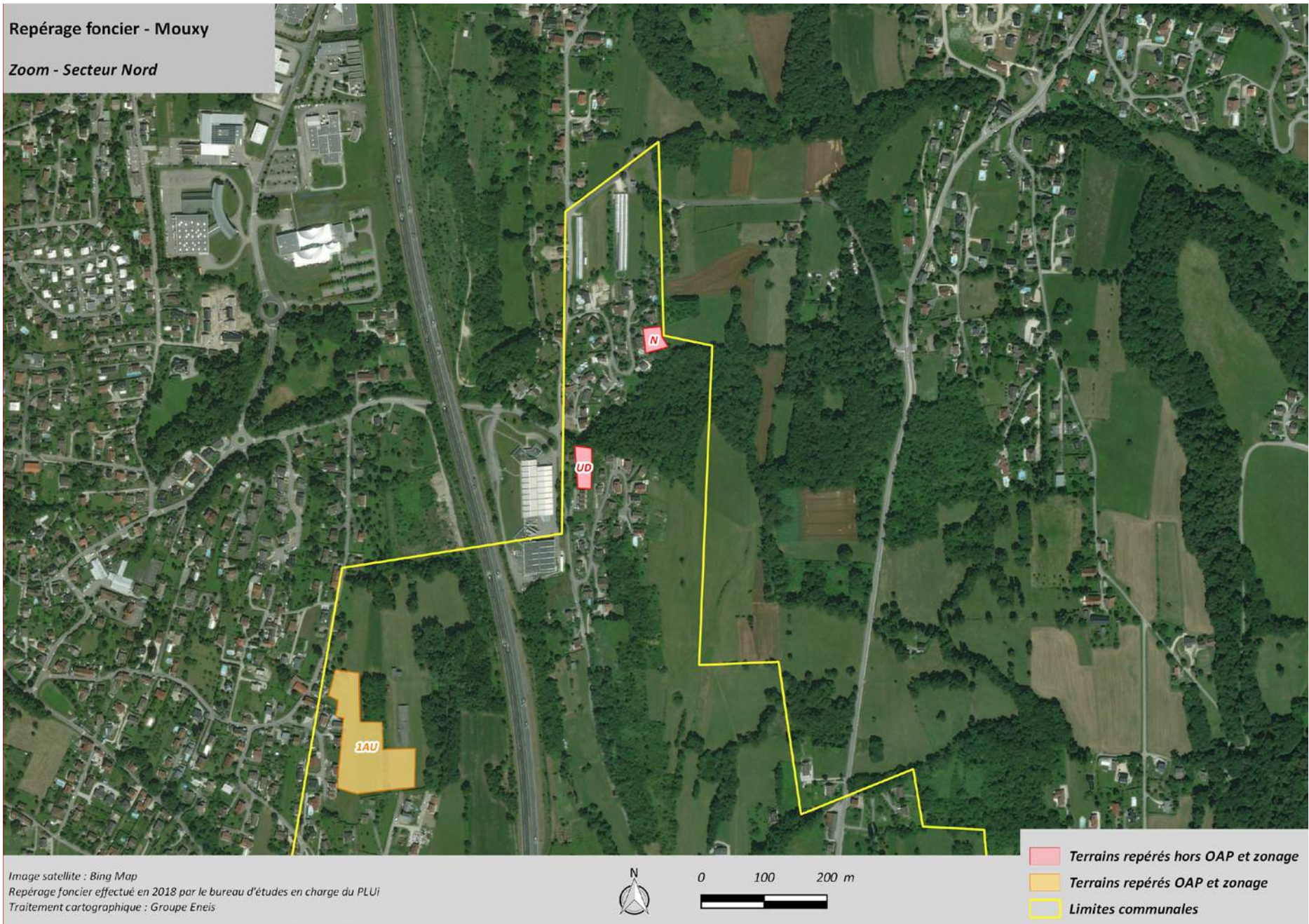
Repérage foncier - Mouxy

Zoom - Secteur Centre



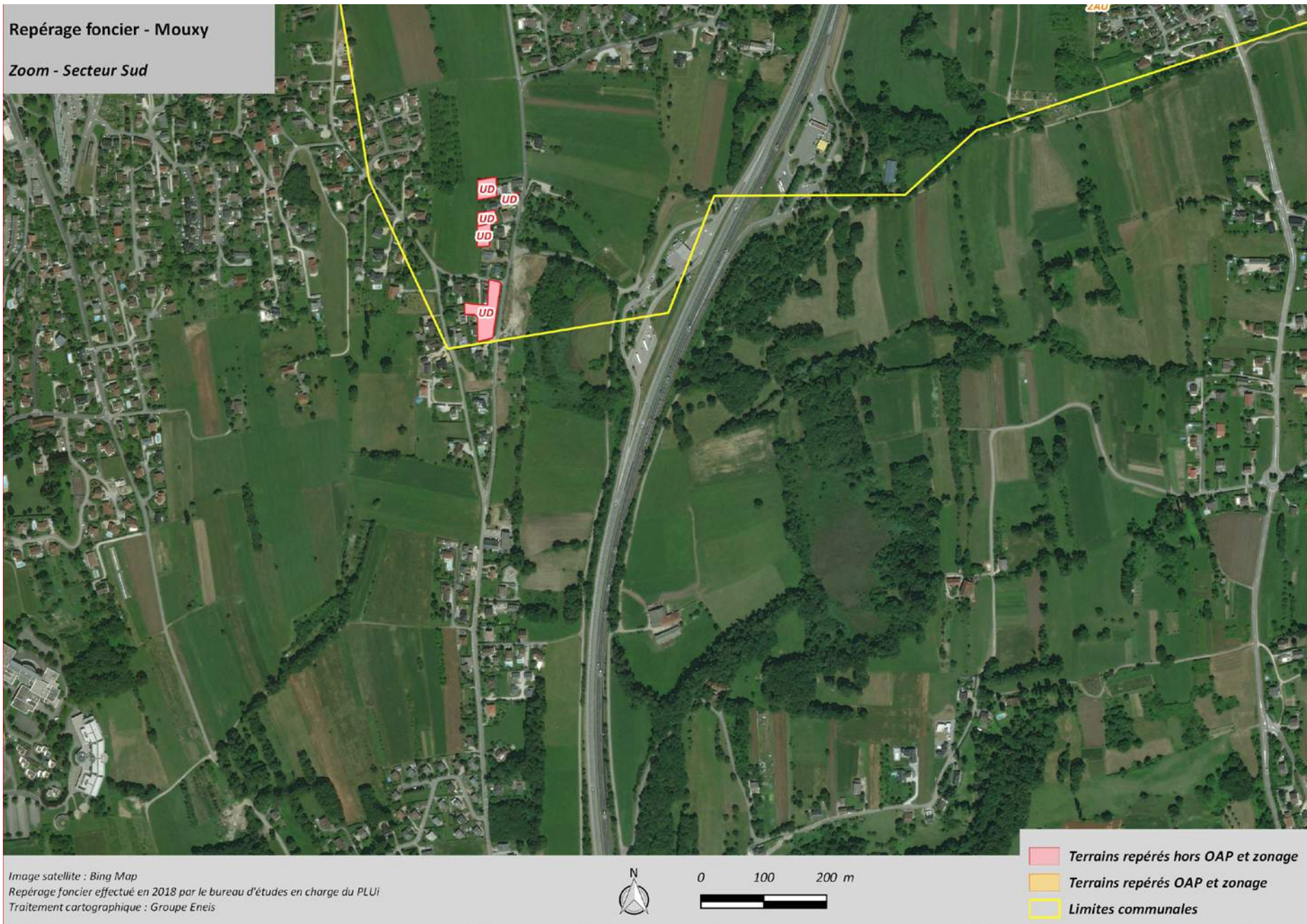
Repérage foncier - Mouxy

Zoom - Secteur Nord



Repérage foncier - Mouxy

Zoom - Secteur Sud



17. Commune d'Ontex :

Repérage foncier - Ontex

Vue d'ensemble

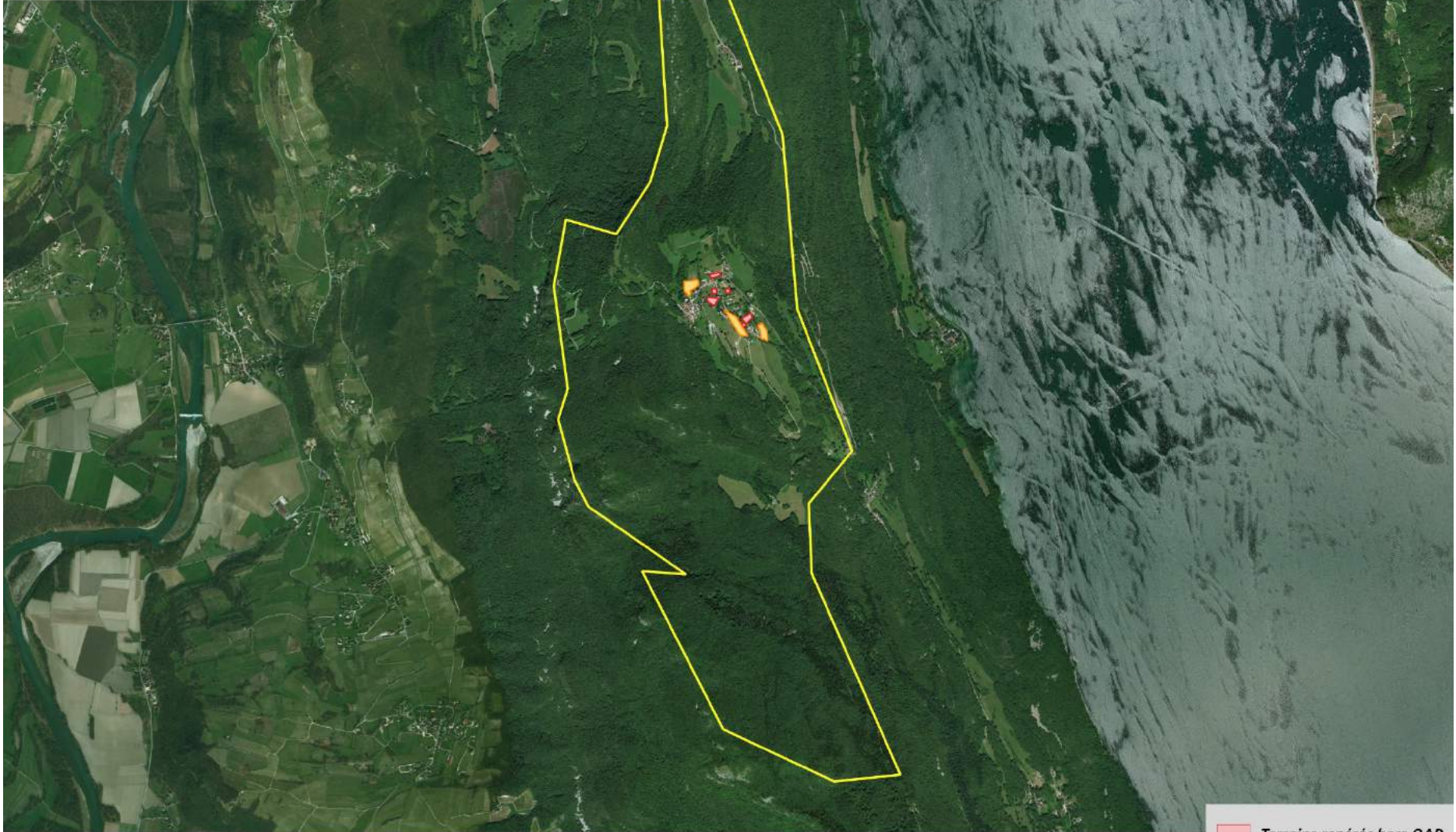





Image satellite : Bing Map
Repérage foncier effectué en 2018 par le bureau d'études en charge du PLUi
Traitement cartographique : Groupe Eneis



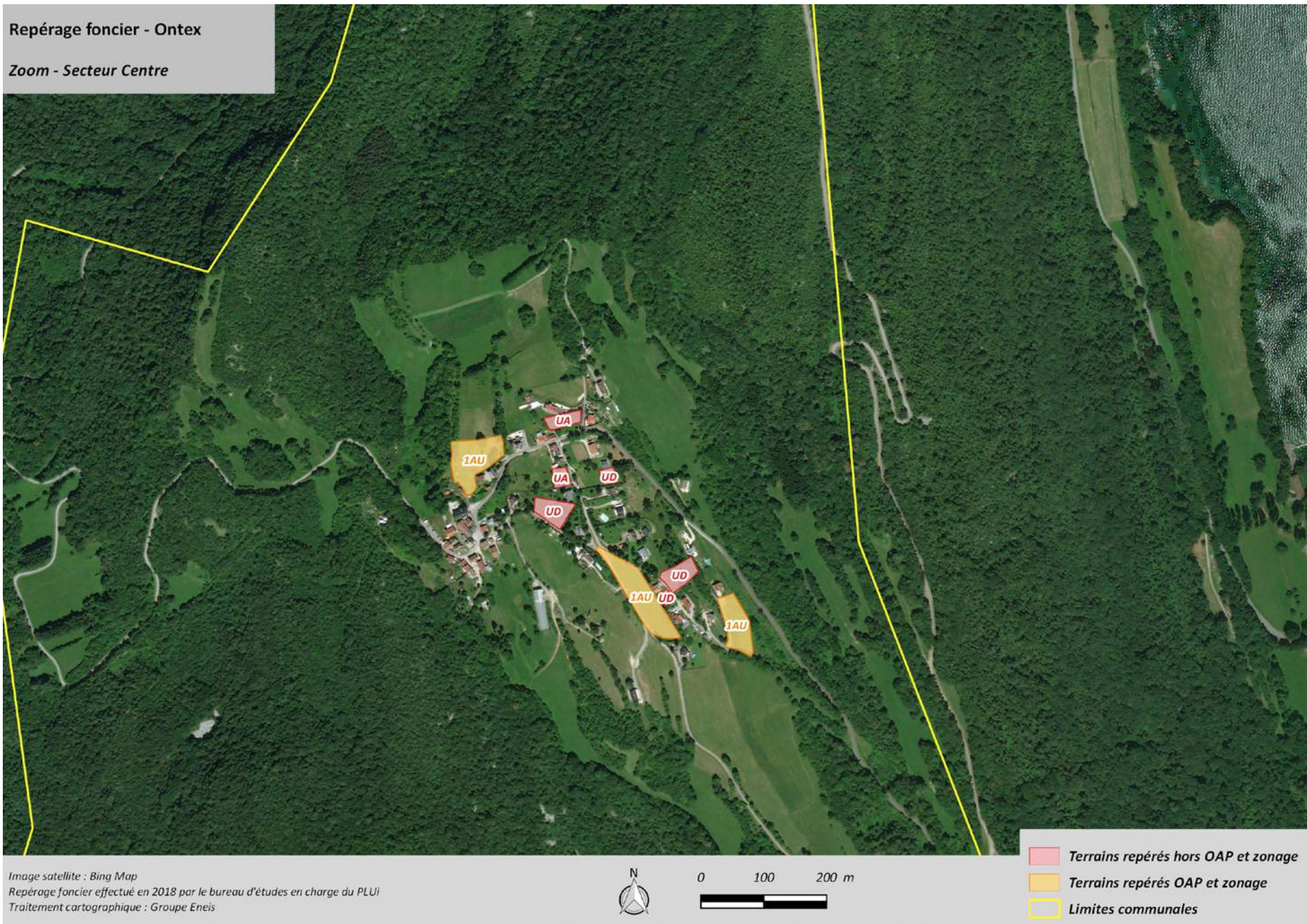
0 500 1000 m



-  Terrains repérés hors OAP
-  Terrains repérés OAP
-  Limites communales

Repérage foncier - Ontex

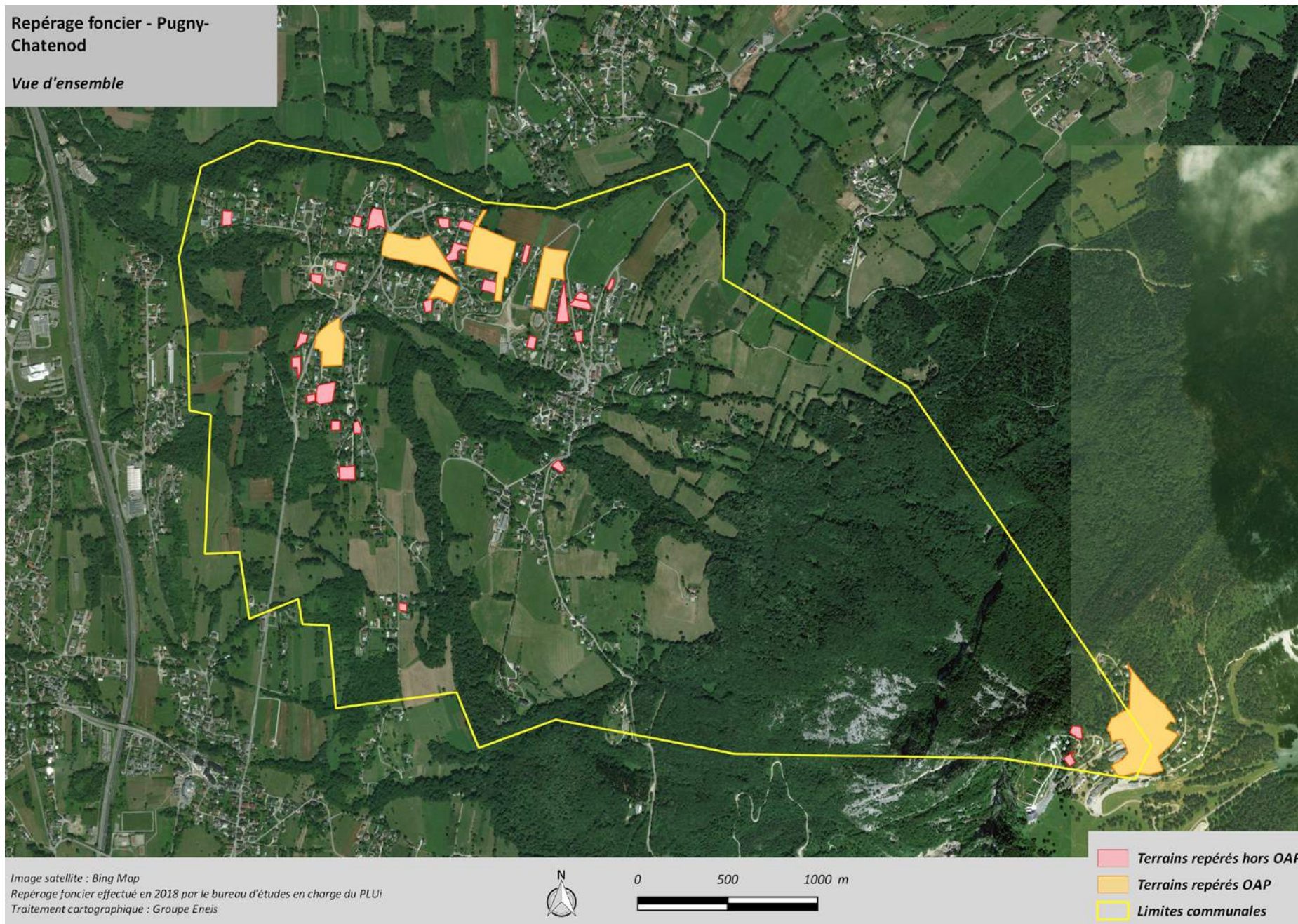
Zoom - Secteur Centre



18. Commune de Pugny-Chatenod :

Repérage foncier - Pugny-Chatenod

Vue d'ensemble



Repérage foncier - Pugny-Chatenod

Zoom - Secteur Est

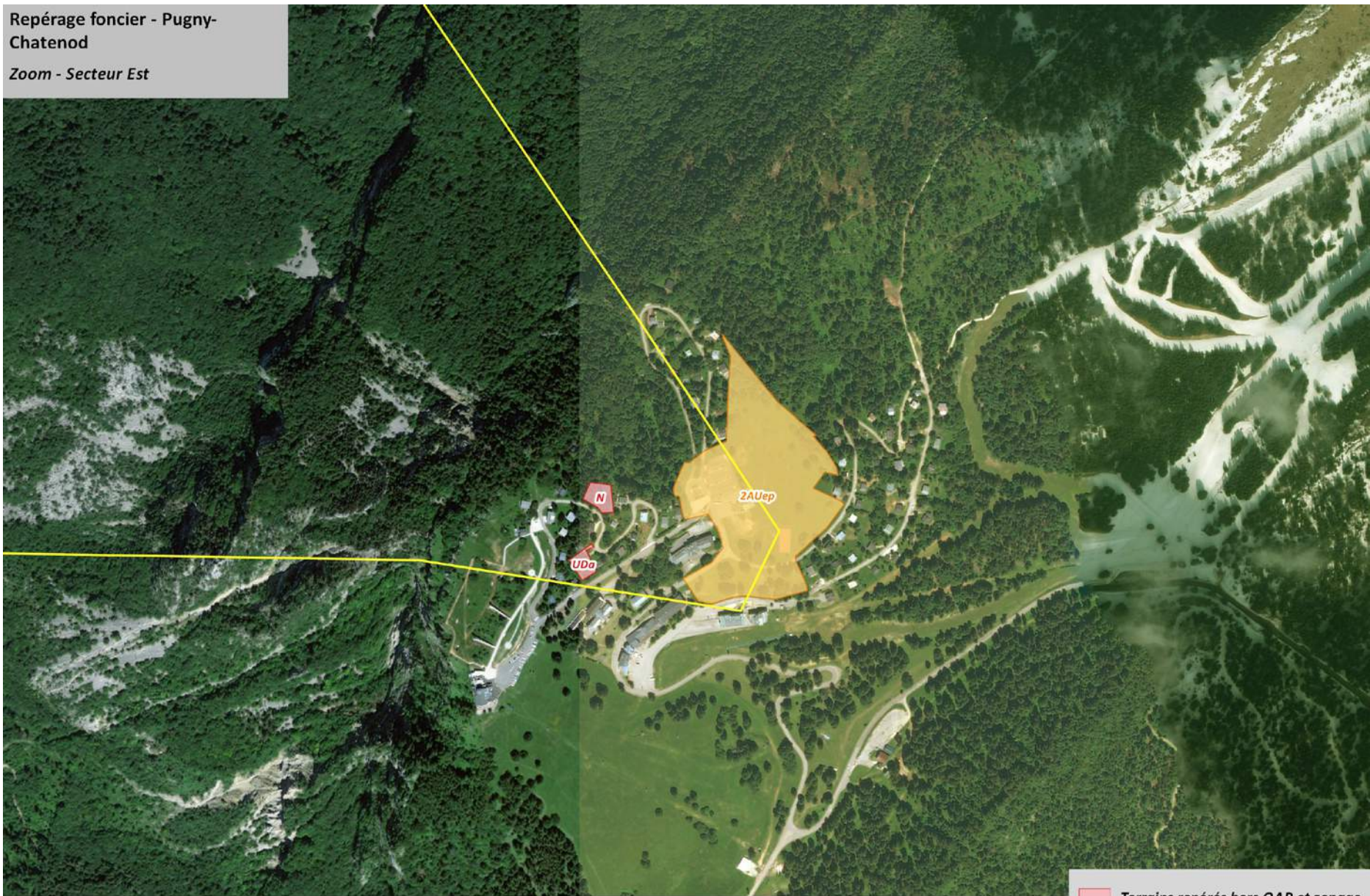





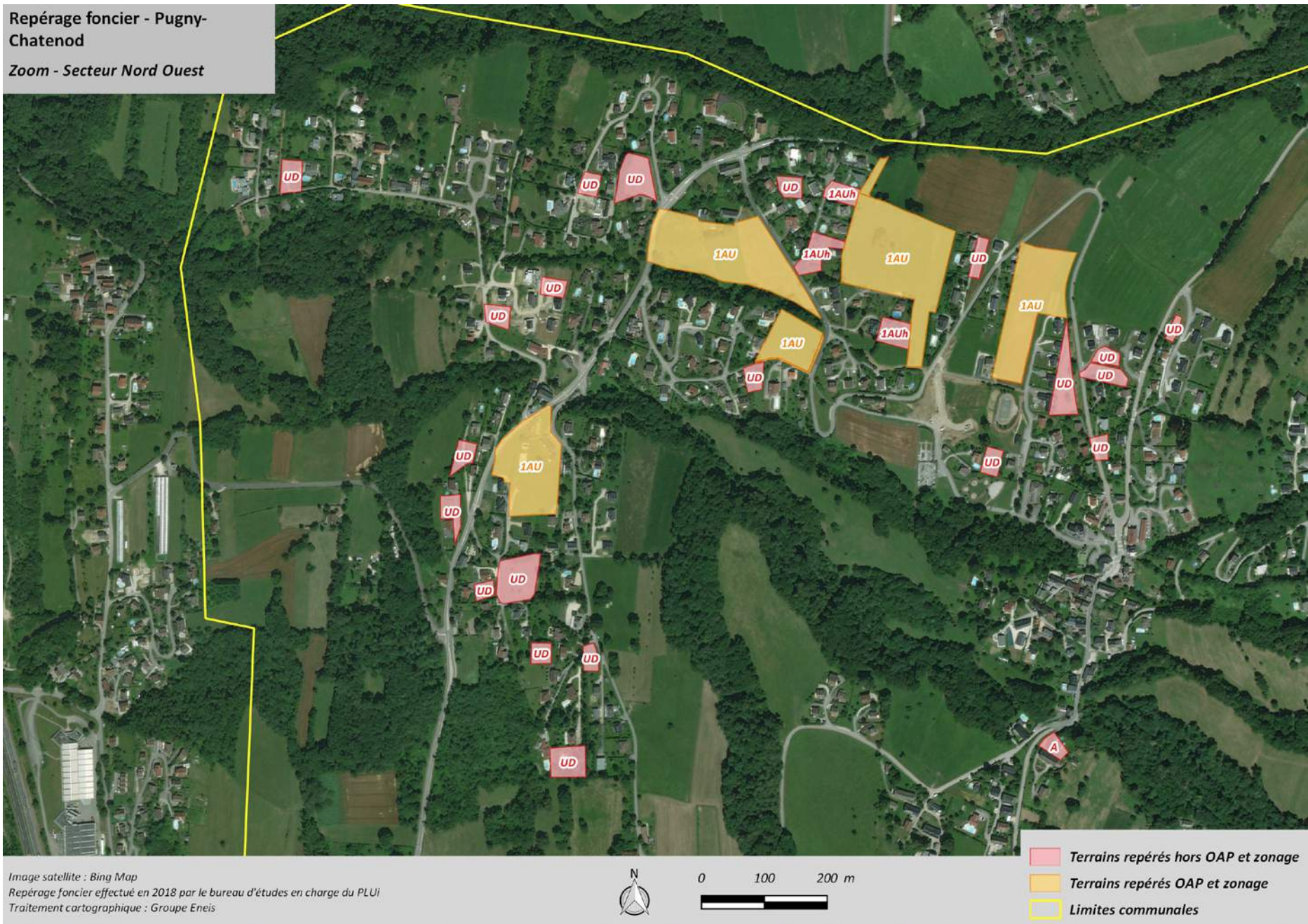
Image satellite : Bing Map
Repérage foncier effectué en 2018 par le bureau d'études en charge du PLUi
Traitement cartographique : Groupe Eneis



-  Terrains repérés hors OAP et zonage
-  Terrains repérés OAP et zonage
-  Limites communales

Repérage foncier - Pugny-Chatenod

Zoom - Secteur Nord Ouest



Repérage foncier - Pugny-Chatenod

Zoom - Secteur Sud

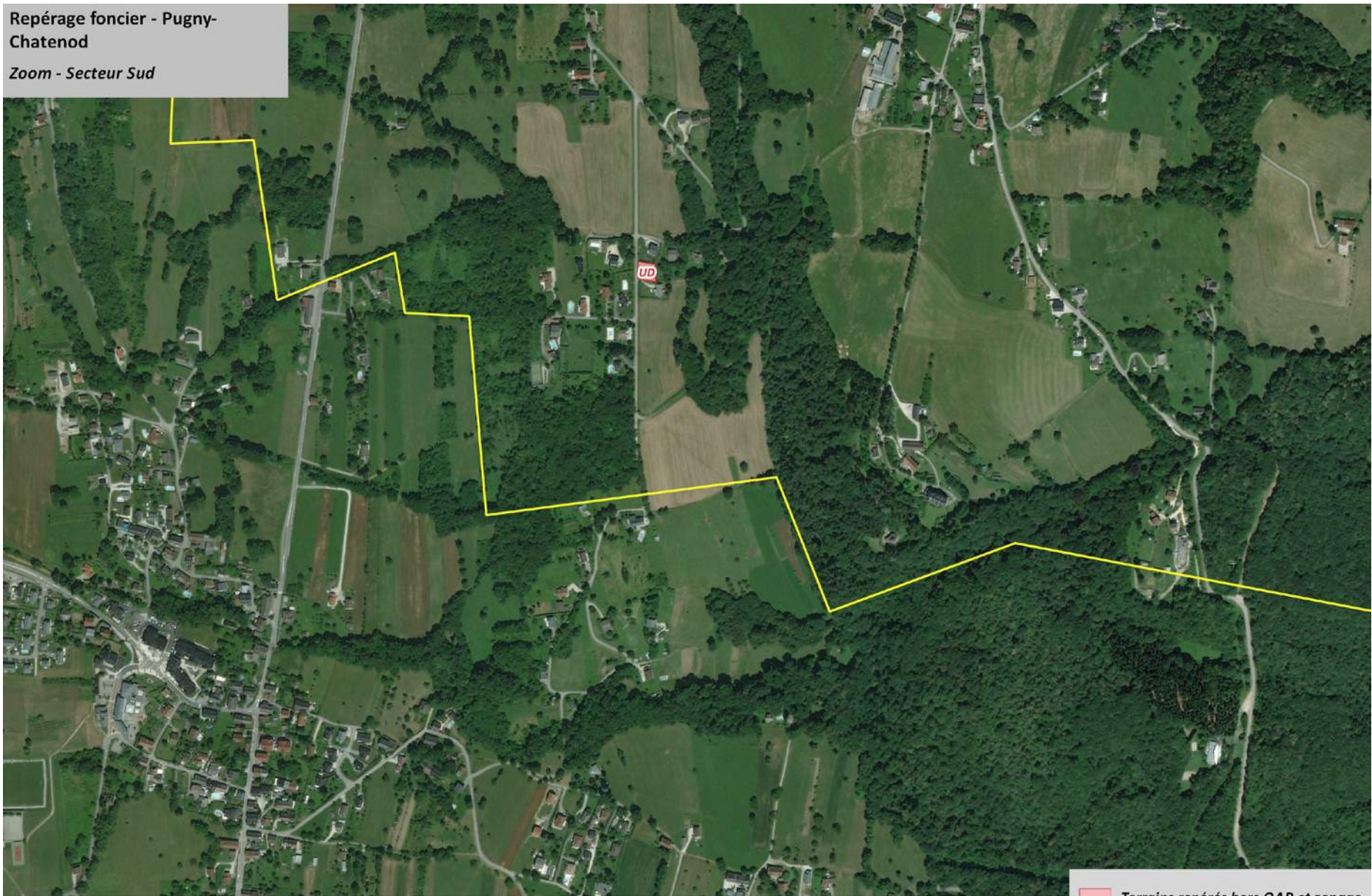





Image satellite : Bing Map
Repérage foncier effectué en 2018 par le bureau d'études en charge du PLUI
Traitement cartographique : Groupe Eneis



-  Terrains repérés hors OAP et zonage
-  Terrains repérés OAP et zonage
-  Limites communales

19. Commune de Ruffieux :

Repérage foncier - Ruffieux

Vue d'ensemble

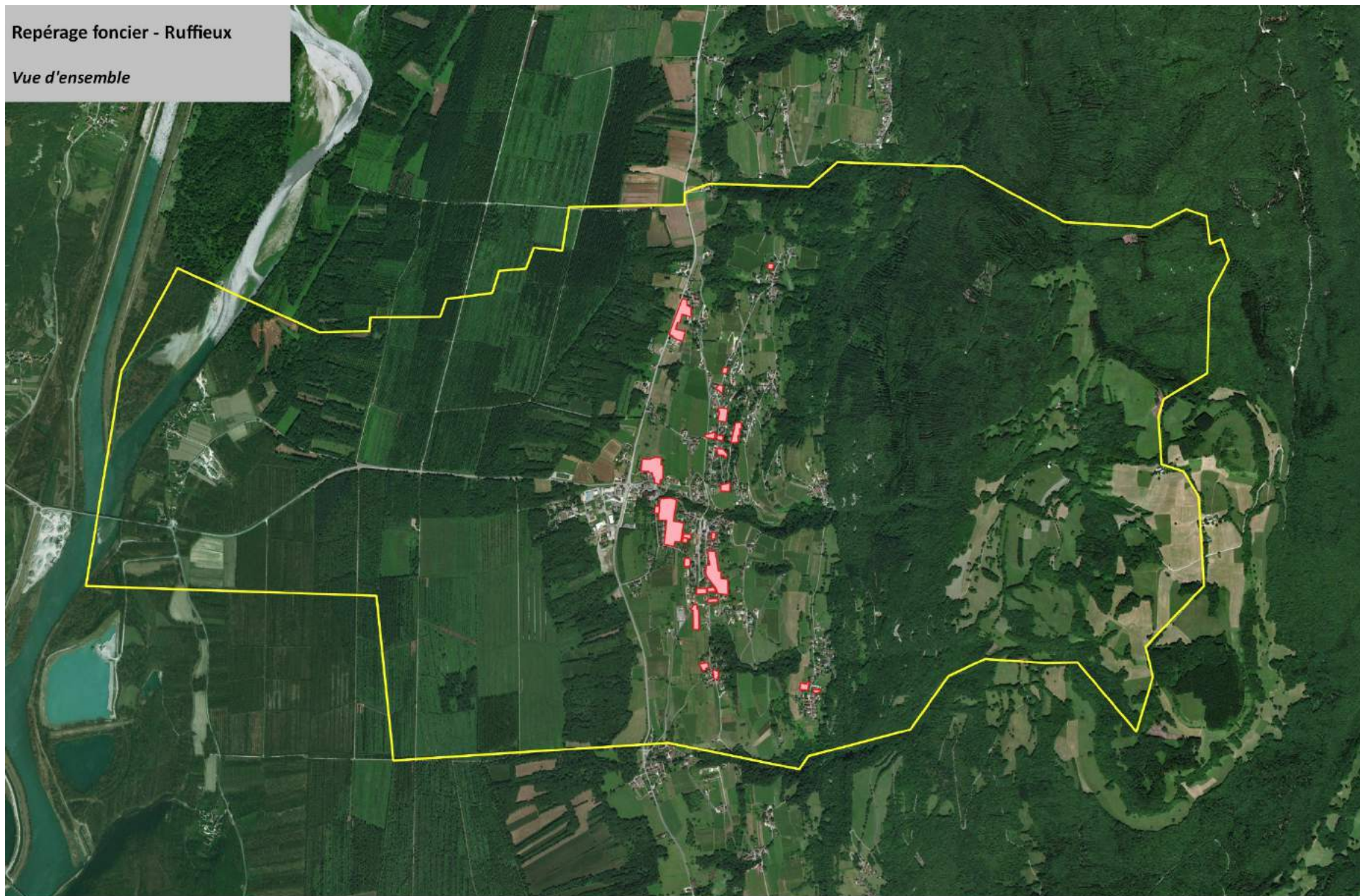




Image satellite : Bing Map
Repérage foncier effectué en 2018 par le bureau d'études en charge du PLUi
Traitement cartographique : Groupe Eneis



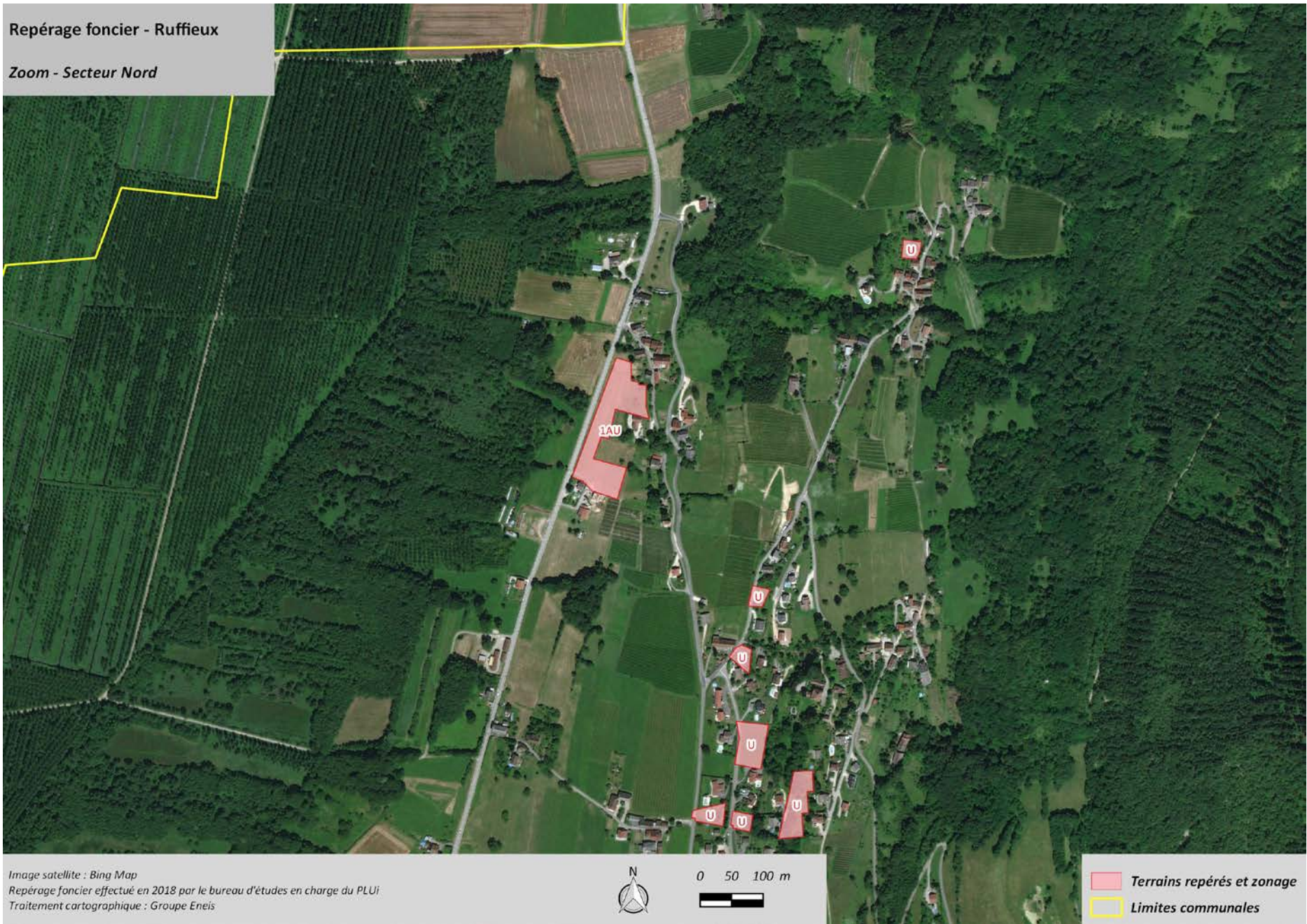
0 500 1000 m



 Terrains repérés
 Limites communales

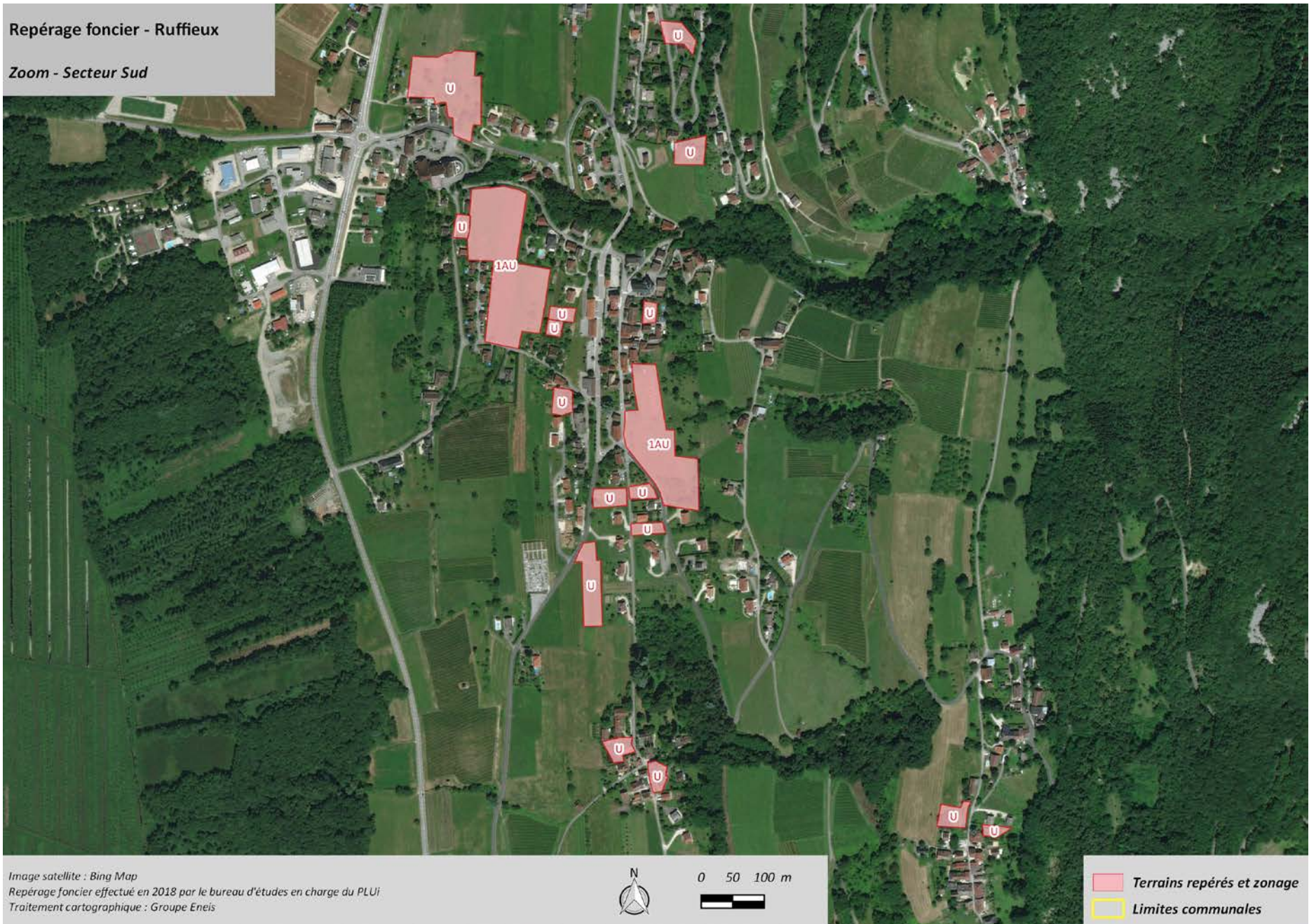
Repérage foncier - Ruffieux

Zoom - Secteur Nord



Repérage foncier - Ruffieux

Zoom - Secteur Sud



20. Commune de Saint-Offenge :

Repérage foncier - Saint-Offenge

Vue d'ensemble

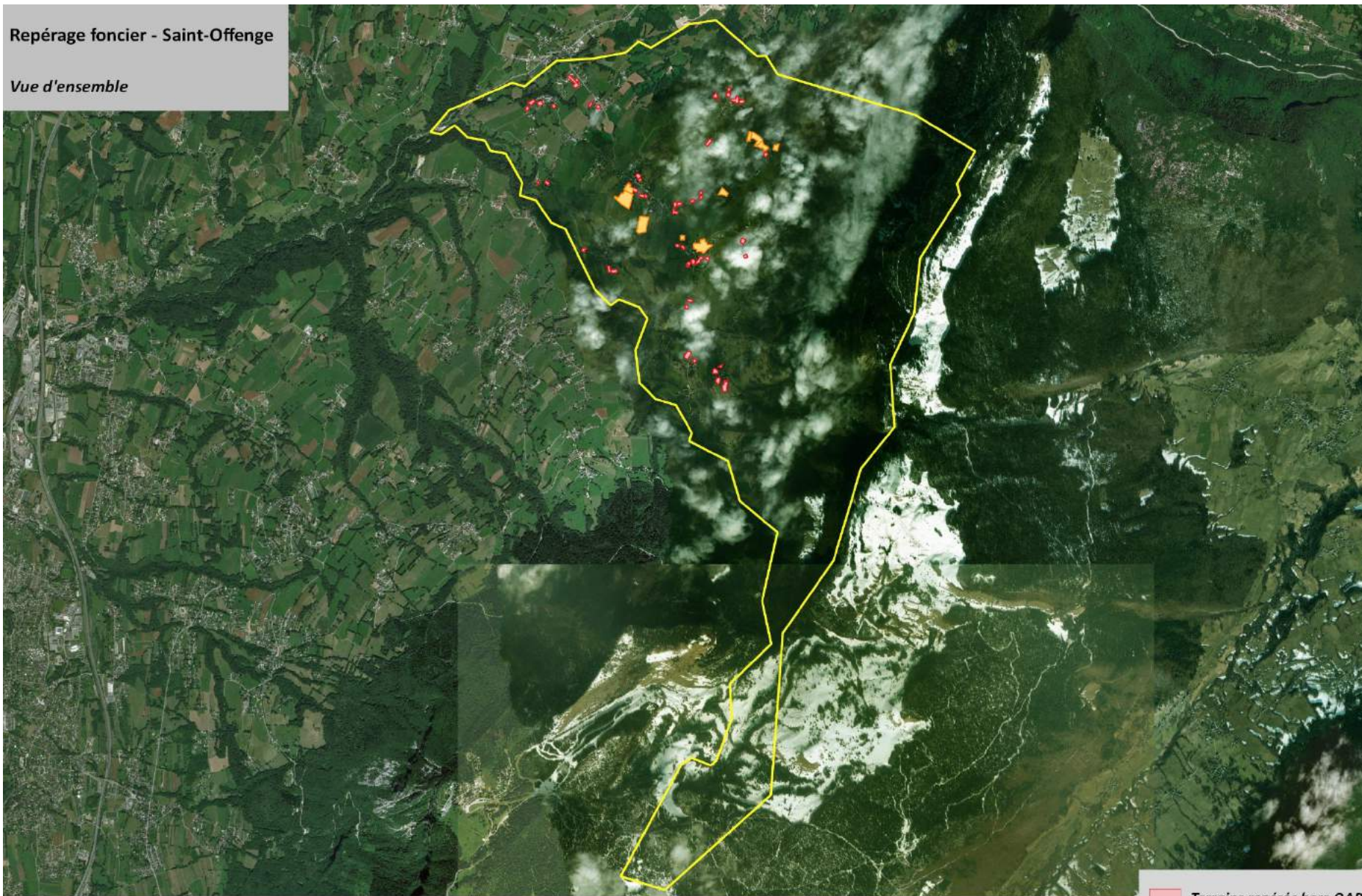





Image satellite : Bing Map
Repérage foncier effectué en 2018 par le bureau d'études en charge du PLUi
Traitement cartographique : Groupe Eneis



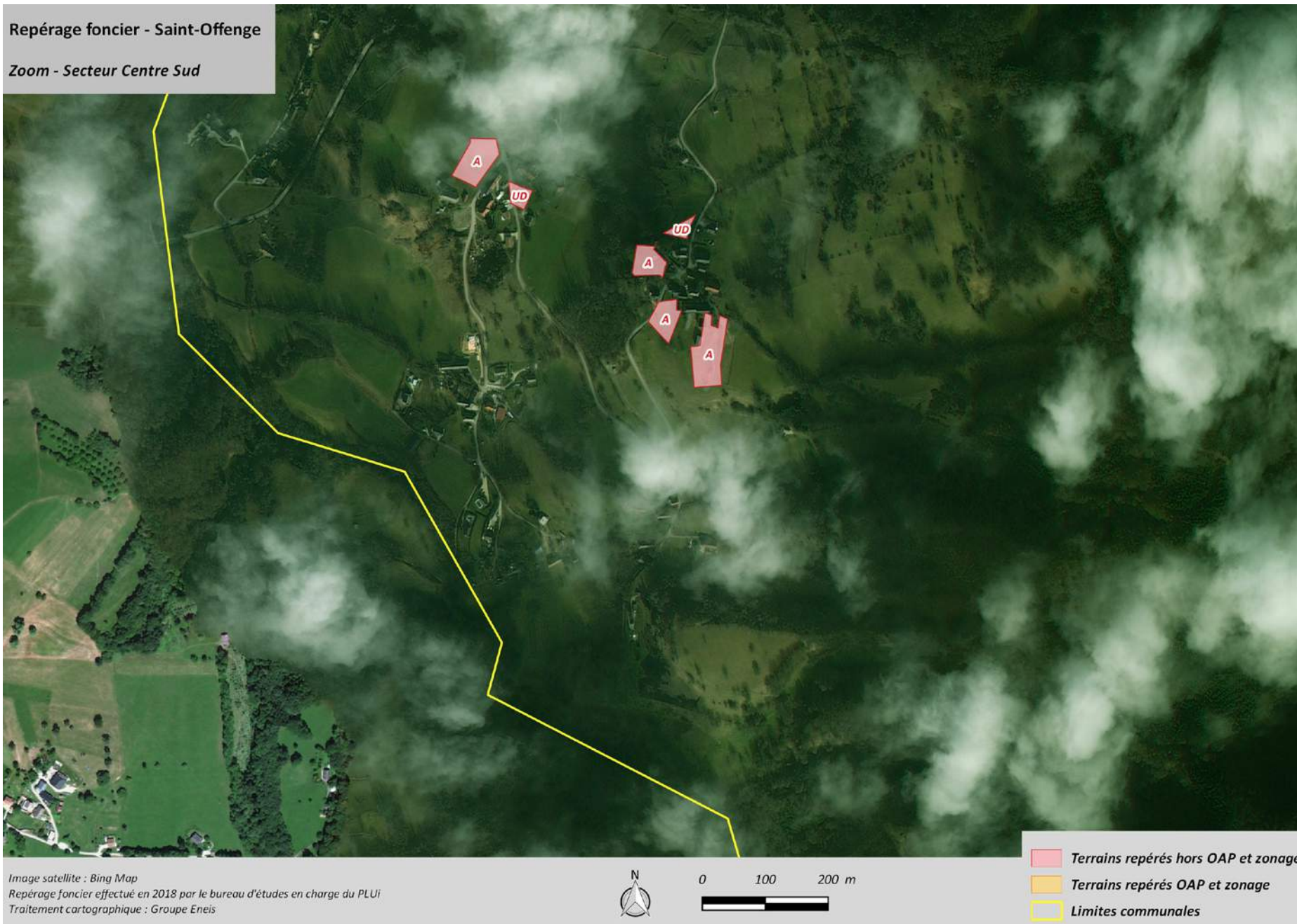
0 500 1000 m



-  Terrains repérés hors OAP
-  Terrains repérés OAP
-  Limites communales

Repérage foncier - Saint-Offenge

Zoom - Secteur Centre Sud



Repérage foncier - Saint-Offenge

Zoom - Secteur Centre



Image satellite : Bing Map
Repérage foncier effectué en 2018 par le bureau d'études en charge du PLUi
Traitement cartographique : Groupe Eneis



- Terrains repérés hors OAP et zonage
- Terrains repérés OAP et zonage
- Limites communales

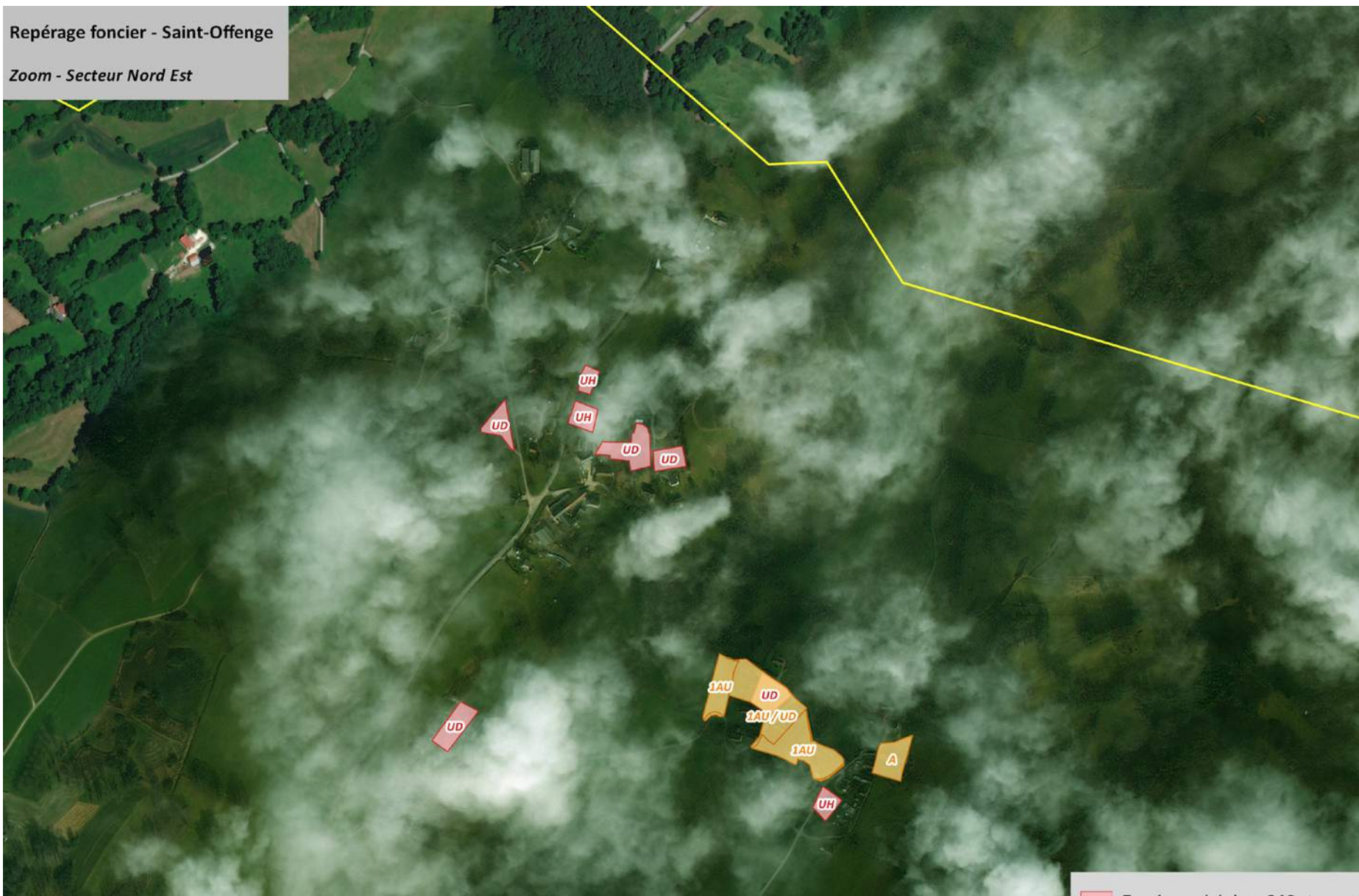





Image satellite : Bing Map
Repérage foncier effectué en 2018 par le bureau d'études en charge du PLUi
Traitement cartographique : Groupe Eneis



0 100 200 m



-  Terrains repérés hors OAP et zonage
-  Terrains repérés OAP et zonage
-  Limites communales

Repérage foncier - Saint-Offenge

Zoom - Secteur Nord Ouest






Image satellite : Bing Map
Repérage foncier effectué en 2018 par le bureau d'études en charge du PLUi
Traitement cartographique : Groupe Eneis



0 100 200 m



-  Terrains repérés hors OAP et zonage
-  Terrains repérés OAP et zonage
-  Limites communales

21. Commune de Saint-Ours :

Repérage foncier - Saint-Ours

Vue d'ensemble

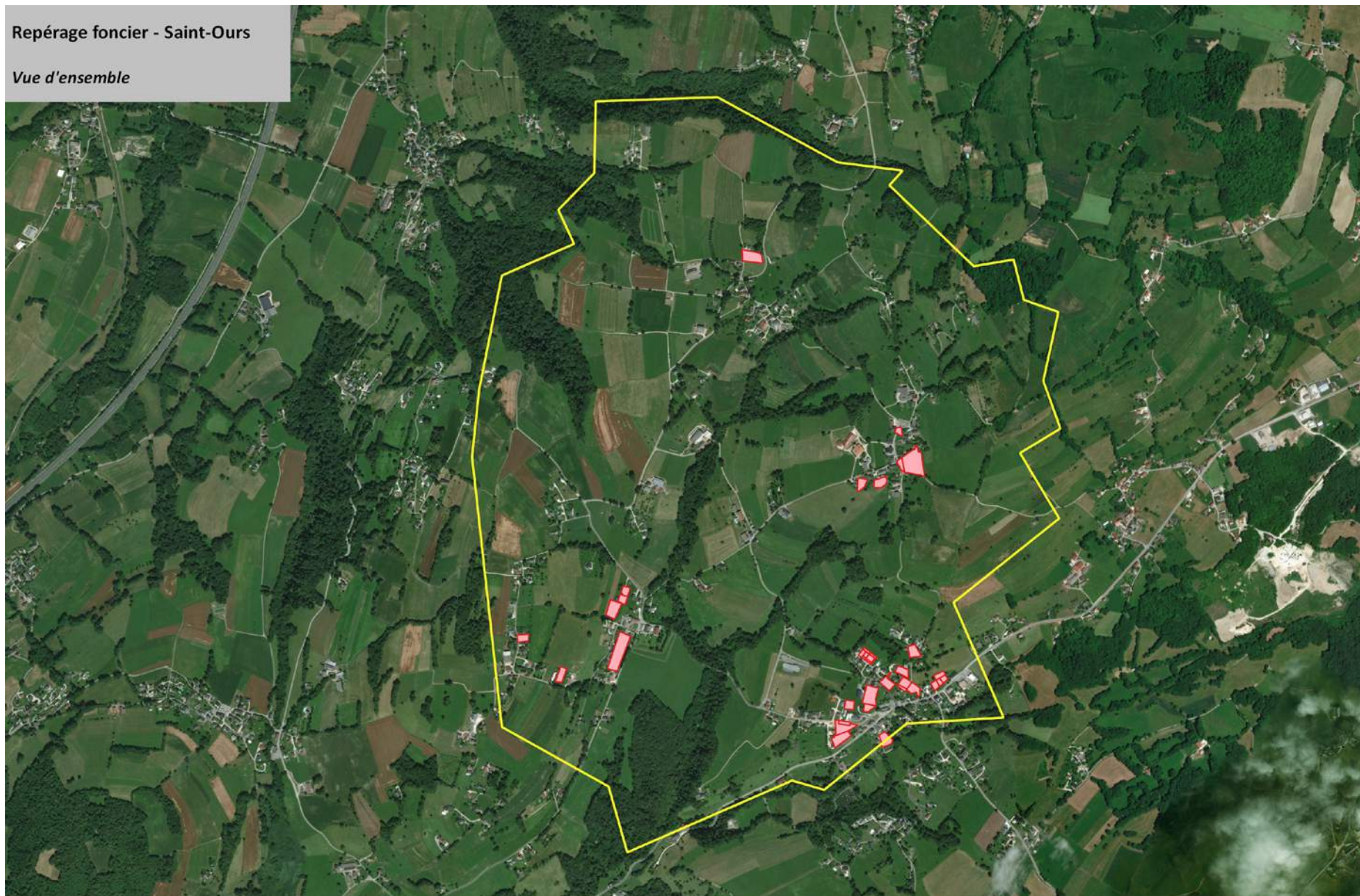




Image satellite : Bing Map
Repérage foncier effectué en 2018 par le bureau d'études en charge du PLUi
Traitement cartographique : Groupe Eneis



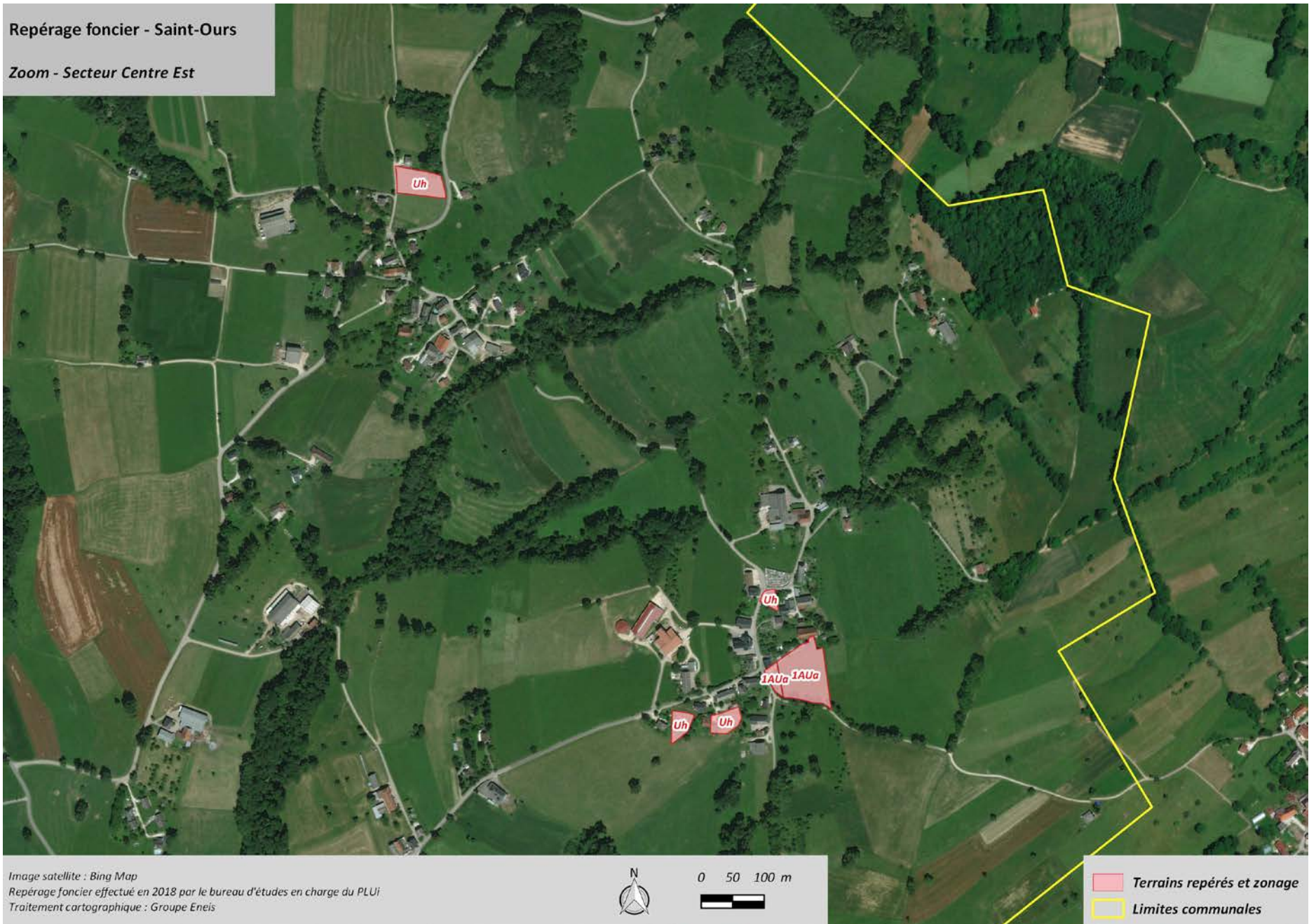
0 200 400 m



 Terrains repérés
 Limites communales

Repérage foncier - Saint-Ours

Zoom - Secteur Centre Est



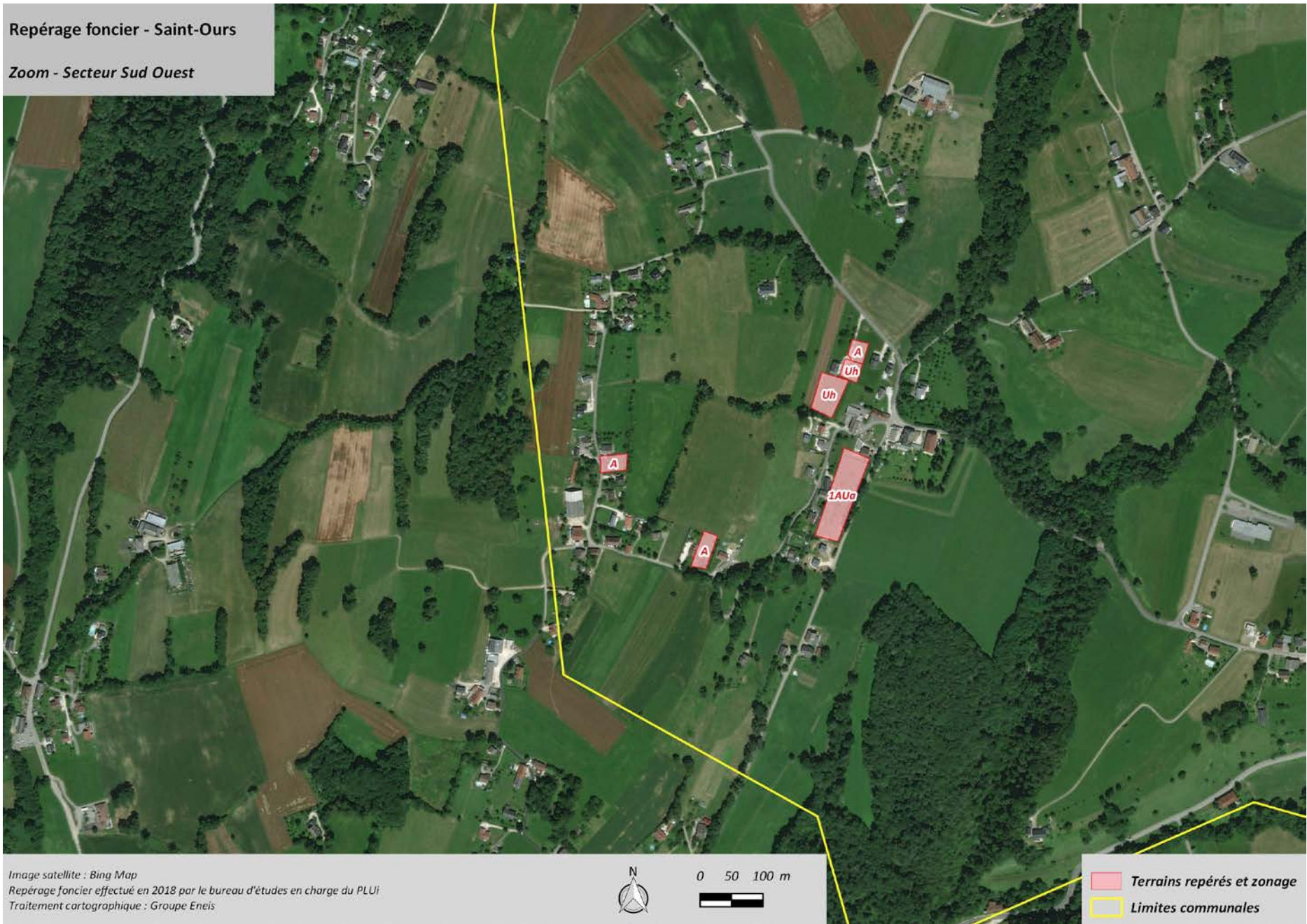
Repérage foncier - Saint-Ours

Zoom - Secteur Sud Est



Repérage foncier - Saint-Ours

Zoom - Secteur Sud Ouest



22. Commune de Sainte-Pierre-de-Curtille :

Repérage foncier - Saint-Pierre-de-Curtille

Vue d'ensemble

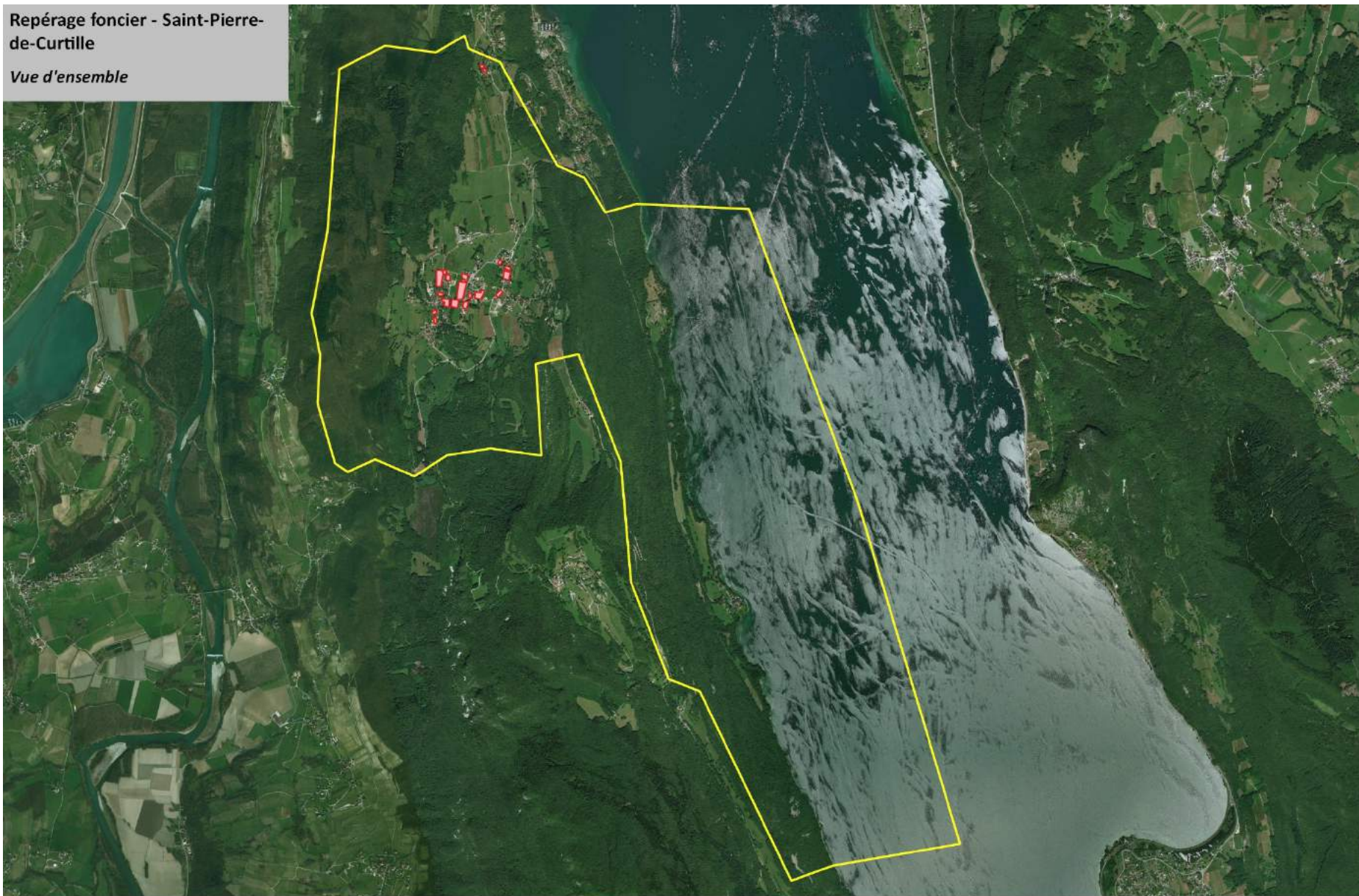




Image satellite : Bing Map
Repérage foncier effectué en 2018 par le bureau d'études en charge du PLUi
Traitement cartographique : Groupe Eneis



0 500 1000 m



 Terrains repérés
 Limites communales

Repérage foncier - Saint-Pierre-de-Curtille

Zoom - Secteur Centre



Repérage foncier - Saint-Pierre-
de-Curtille

Zoom - Secteur Nord

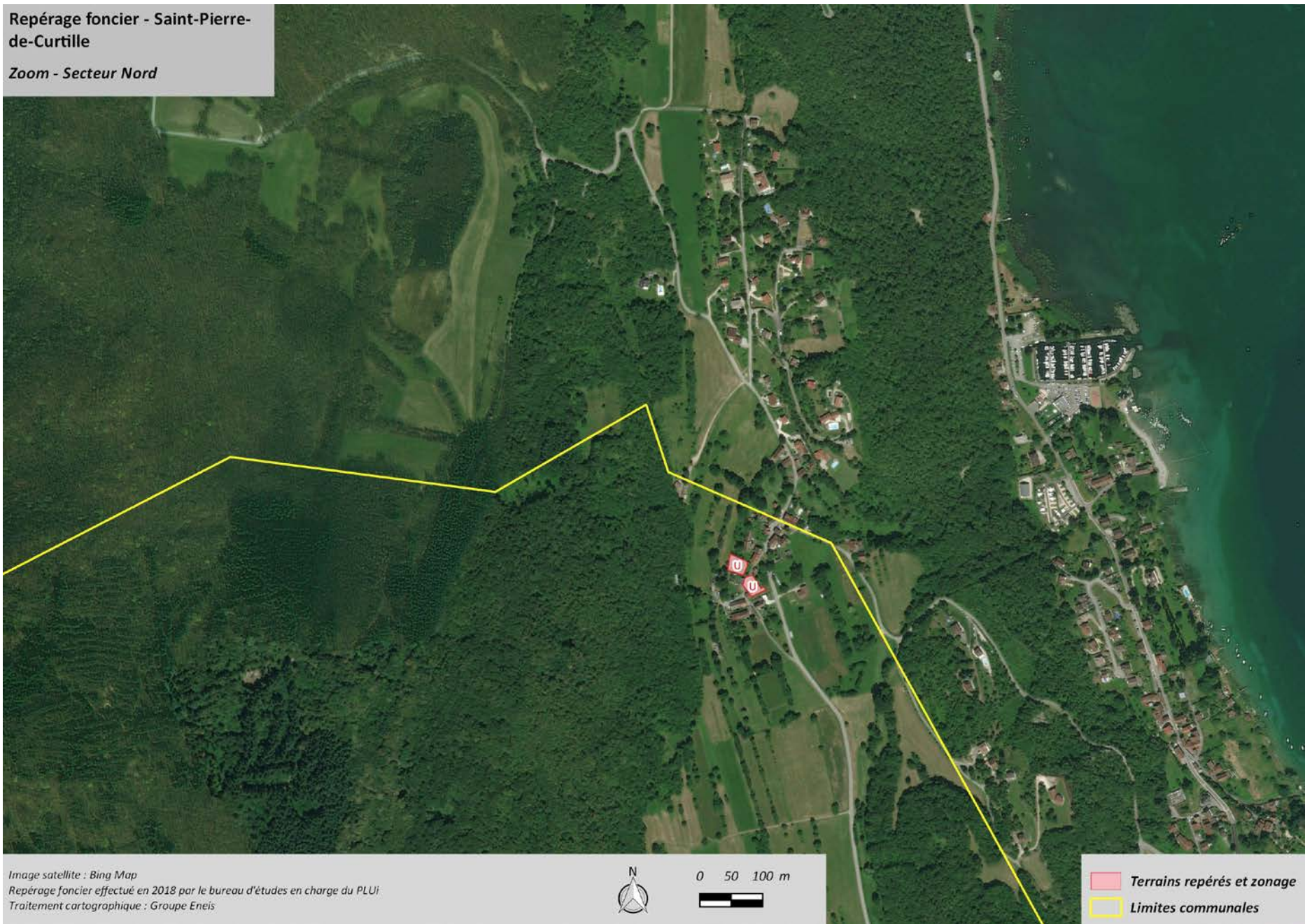


Image satellite : Bing Map
Repérage foncier effectué en 2018 par le bureau d'études en charge du PLUi
Traitement cartographique : Groupe Eneis



0 50 100 m



 Terrains repérés et zonage

 Limites communales

23. Commune de Serrières-en-Chautagne :

Repérage foncier - Serrières-en-Chautagne

Vue d'ensemble

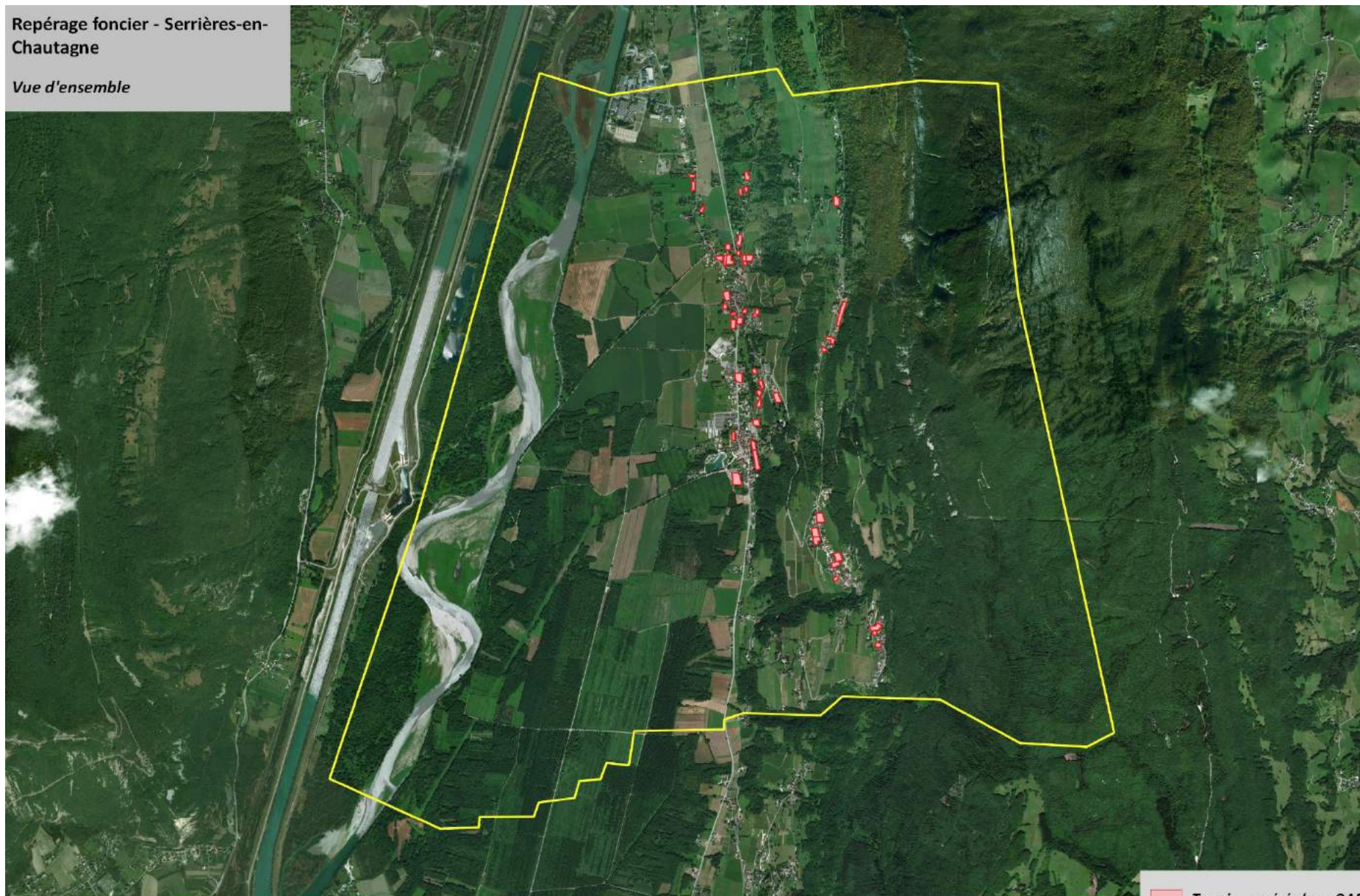





Image satellite : Bing Map
Repérage foncier effectué en 2018 par le bureau d'études en charge du PLUi
Traitement cartographique : Groupe Eneis



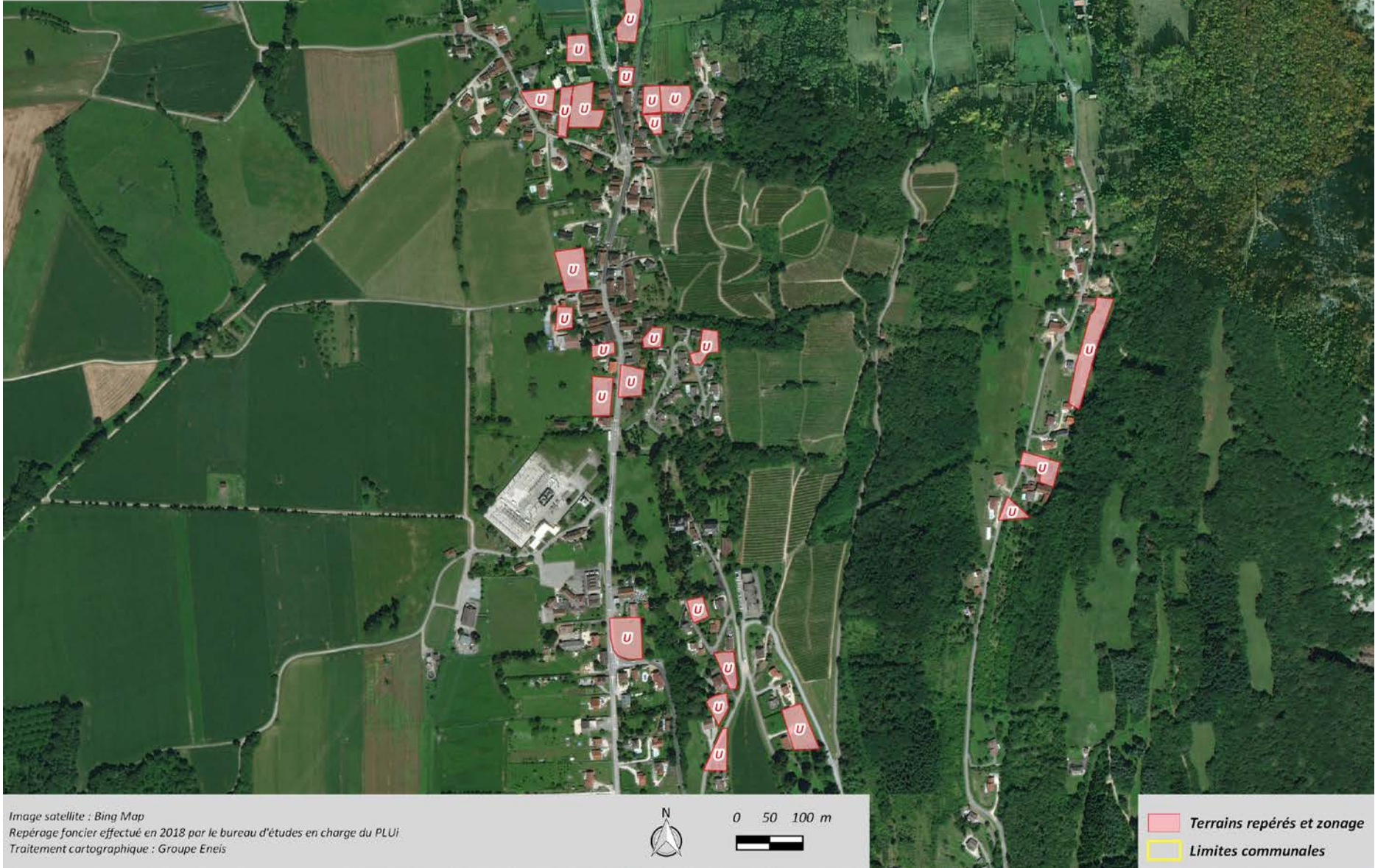
0 500 1000 m



-  Terrains repérés hors OAP
-  Terrains repérés OAP
-  Limites communales

Repérage foncier - Serrières-en-Chautagne

Zoom - Secteur Centre



Repérage foncier - Serrières-en-Chautagne

Zoom - Secteur Nord

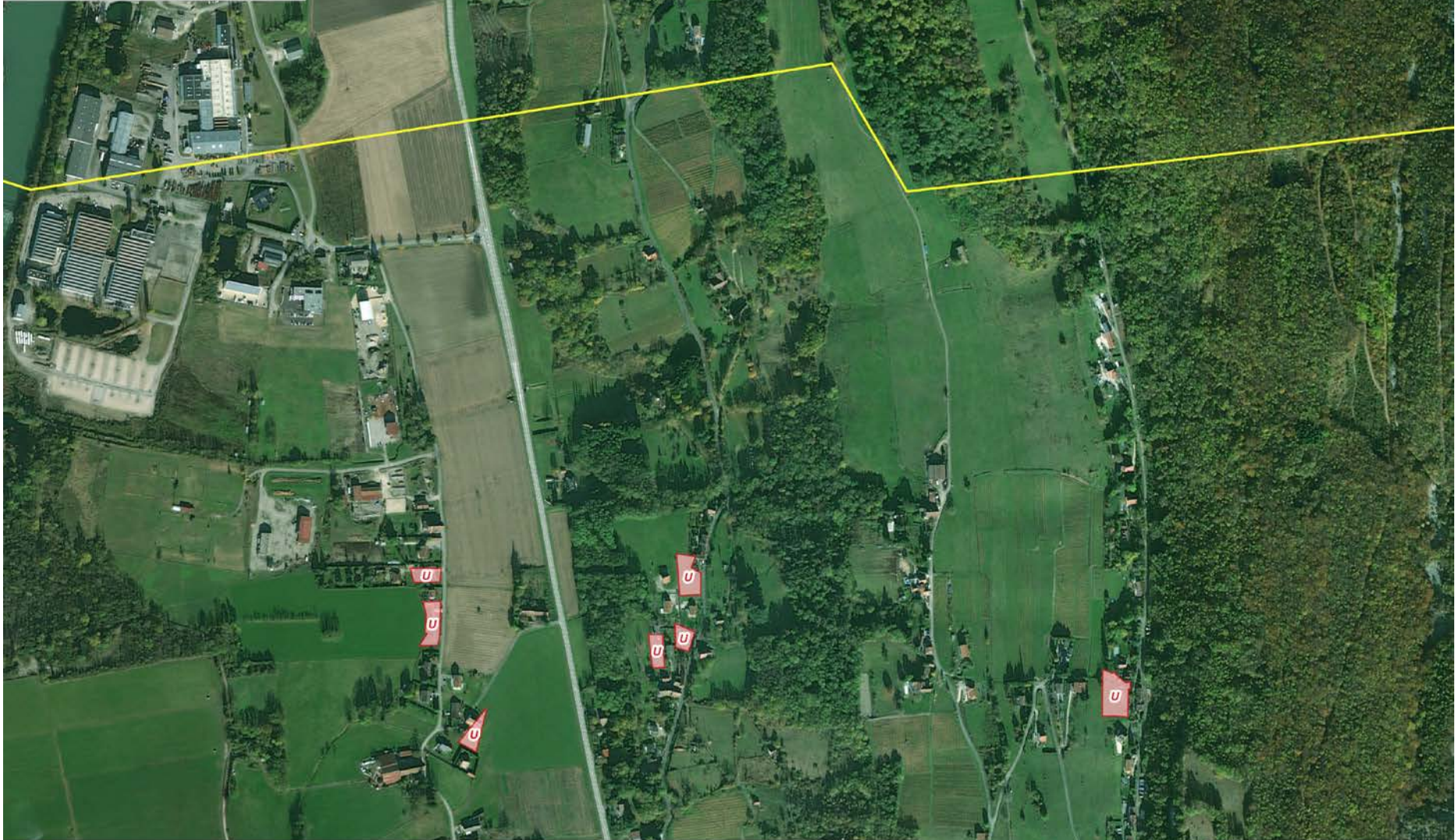




Image satellite : Bing Map
Repérage foncier effectué en 2018 par le bureau d'études en charge du PLUi
Traitement cartographique : Groupe Eneis



0 50 100 m

 Terrains repérés et zonage
 Limites communales

Repérage foncier - Serrières-en-Chautagne

Zoom - Secteur Sud

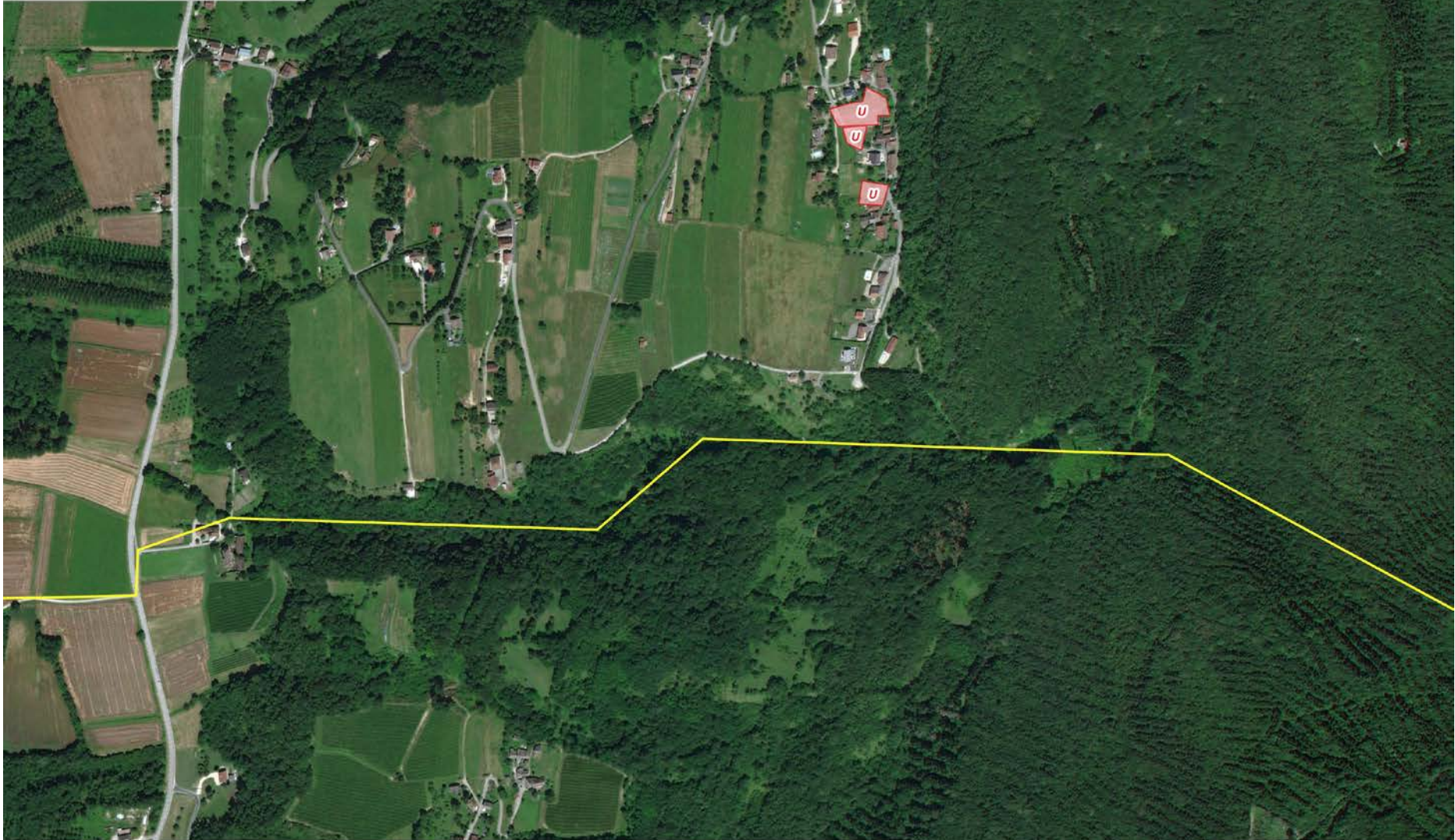


Image satellite : Bing Map
Repérage foncier effectué en 2018 par le bureau d'études en charge du PLUi
Traitement cartographique : Groupe Eneis



0 50 100 m

Terrains repérés et zonage
 Limites communales

24. Commune de Tresserve :

Repérage foncier - Tresserve

Vue d'ensemble






Image satellite : Bing Map
Repérage foncier effectué en 2018 par le bureau d'études en charge du PLUi
Traitement cartographique : Groupe Eneis



0 500 1000 m



-  Terrains repérés hors OAP
-  Terrains repérés OAP
-  Limites communales

Repérage foncier - Tresserve

Zoom - Secteur Centre



Repérage foncier - Tresserve

Zoom - Secteur Nord



Image satellite : Bing Map
Repérage foncier effectué en 2018 par le bureau d'études en charge du PLUi
Traitement cartographique : Groupe Eneis




- Terrains repérés hors OAP et zonage
- Terrains repérés OAP et zonage
- Limites communales




Repérage foncier - Tresserve

Zoom - Secteur Sud



Image satellite : Bing Map
Repérage foncier effectué en 2018 par le bureau d'études en charge du PLUi
Traitement cartographique : Groupe Eneis



-  Terrains repérés hors OAP et zonage
-  Terrains repérés OAP et zonage
-  Limites communales

25. Commune de Trévignin :

Repérage foncier - Trévignin

Vue d'ensemble

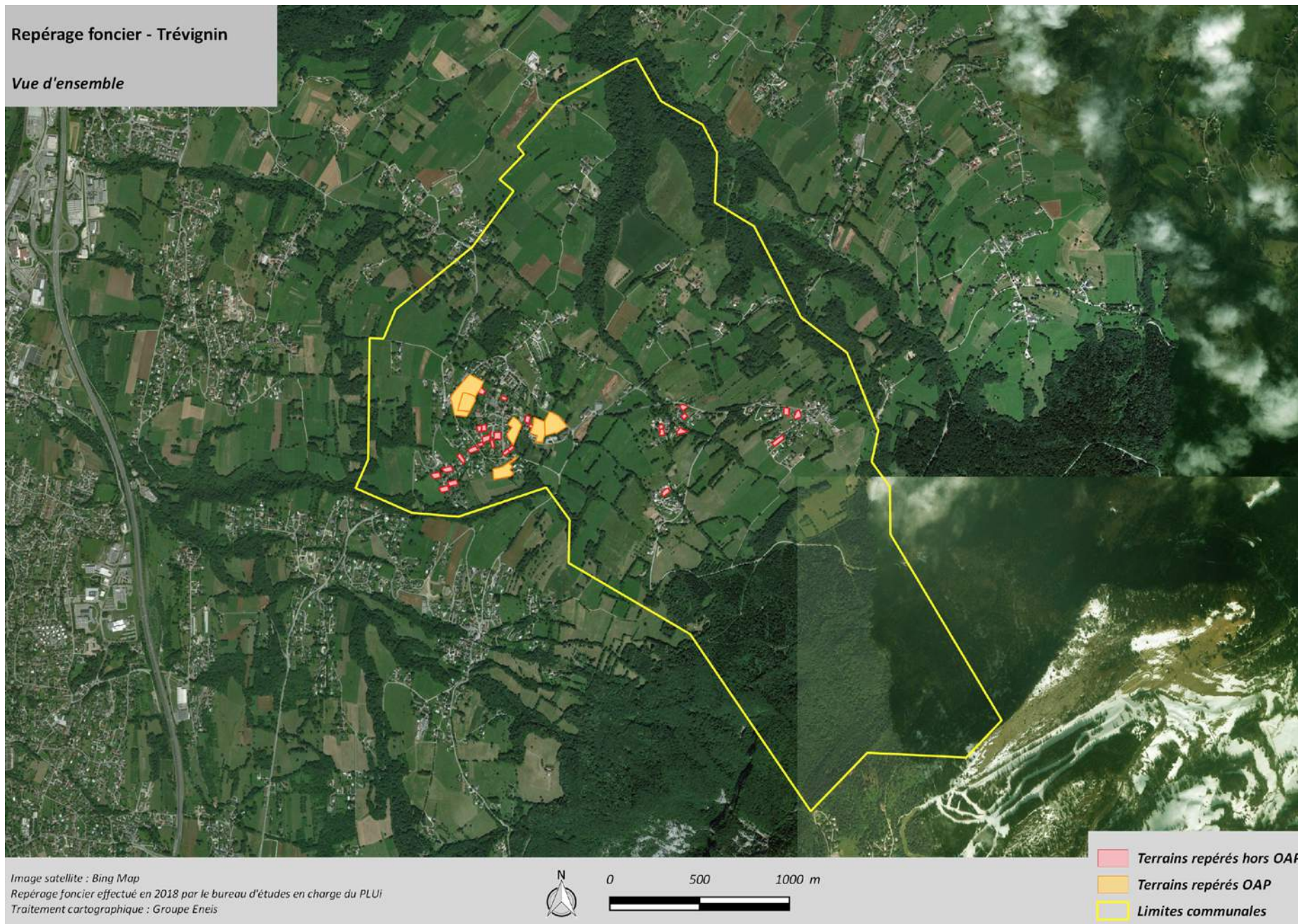


Image satellite : Bing Map
Repérage foncier effectué en 2018 par le bureau d'études en charge du PLUi
Traitement cartographique : Groupe Eneis

Repérage foncier - Trévignin

Zoom - Secteur Centre






Image satellite : Bing Map
Repérage foncier effectué en 2018 par le bureau d'études en charge du PLUI
Traitement cartographique : Groupe Eneis



0 100 200 m



-  Terrains repérés hors OAP et zonage
-  Terrains repérés OAP et zonage
-  Limites communales



26. Commune de Vions :

Repérage foncier - Vions

Vue d'ensemble

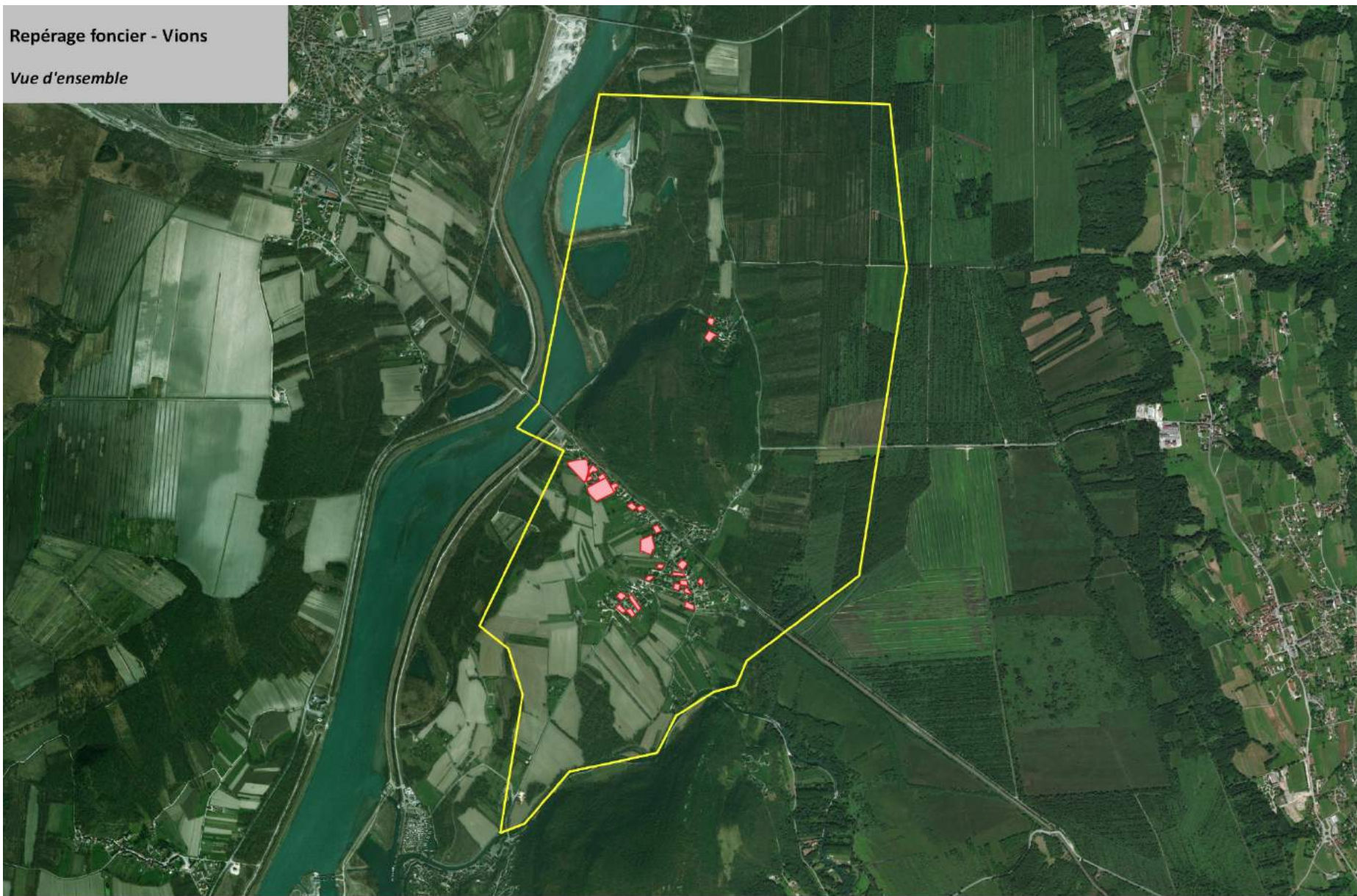




Image satellite : Bing Map
Repérage foncier effectué en 2018 par le bureau d'études en charge du PLUi
Traitement cartographique : Groupe Eneis



0 500 1000 m



 Terrains repérés
 Limites communales

Repérage foncier - Vions

Zoom - Secteur Nord



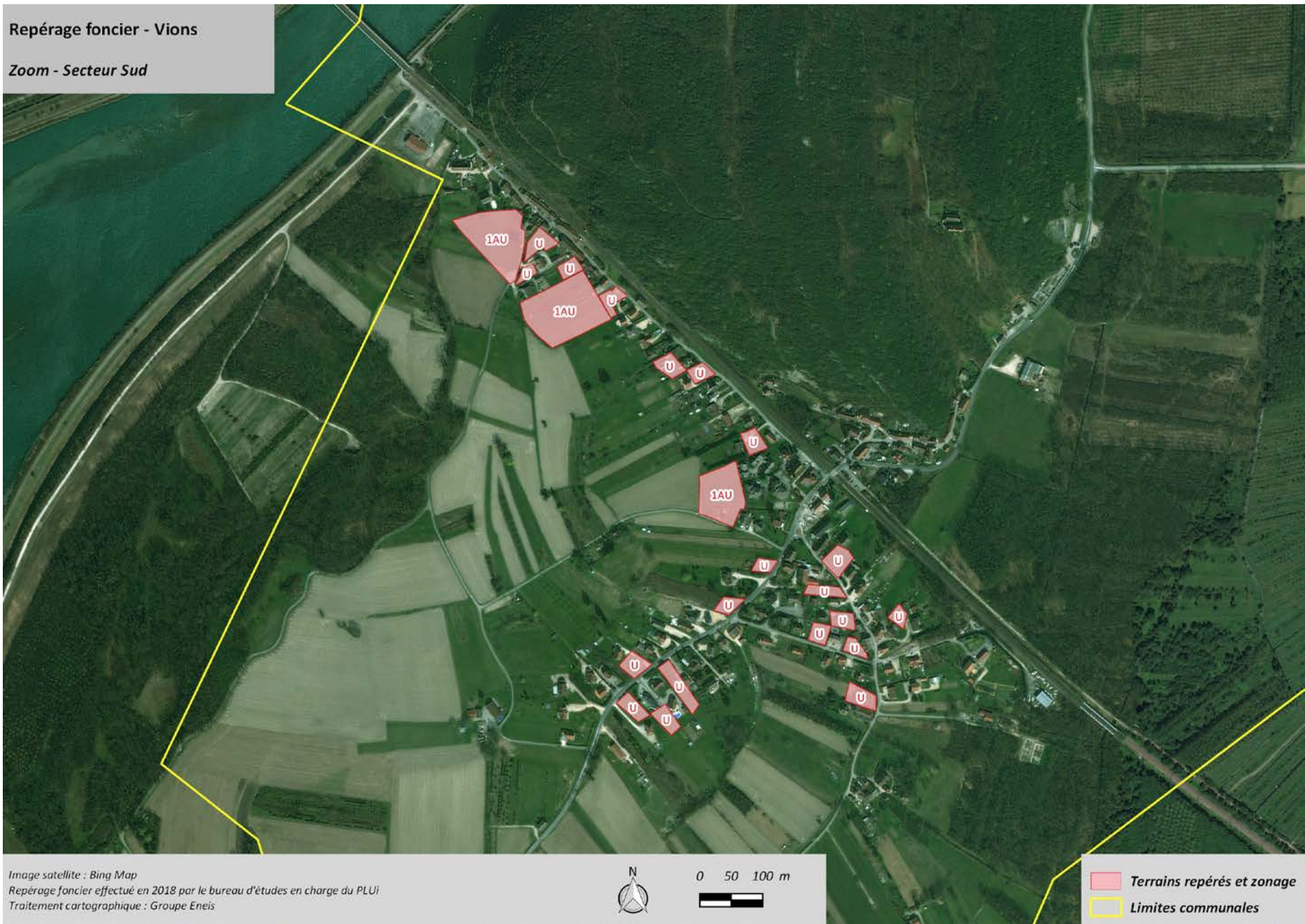
Image satellite : Bing Map
Repérage foncier effectué en 2018 par le bureau d'études en charge du PLUi
Traitement cartographique : Groupe Eneis



Terrains repérés et zonage
Limites communales

Repérage foncier - Vions

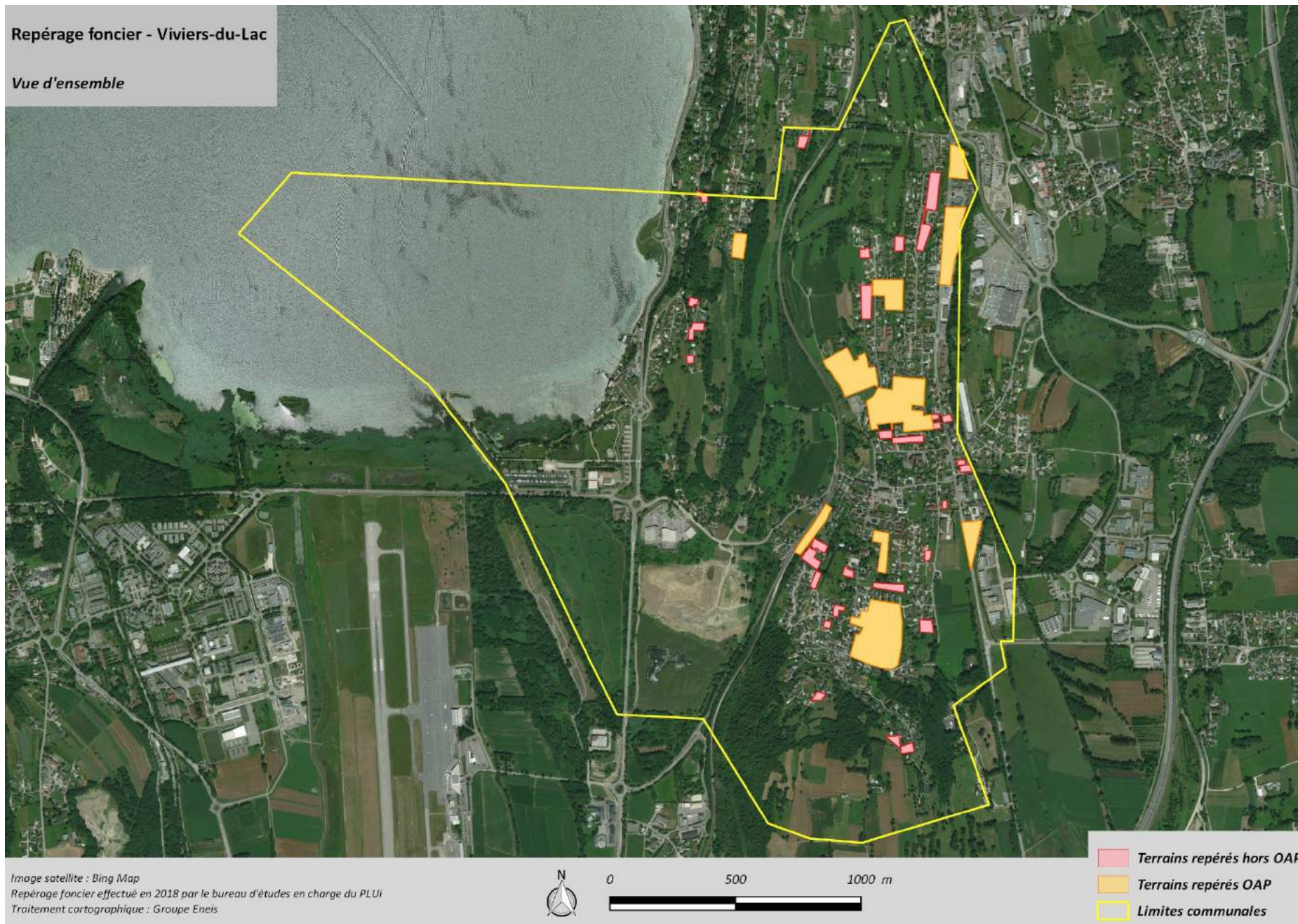
Zoom - Secteur Sud



27. Commune de Viviers-du-Lac :

Repérage foncier - Viviers-du-Lac

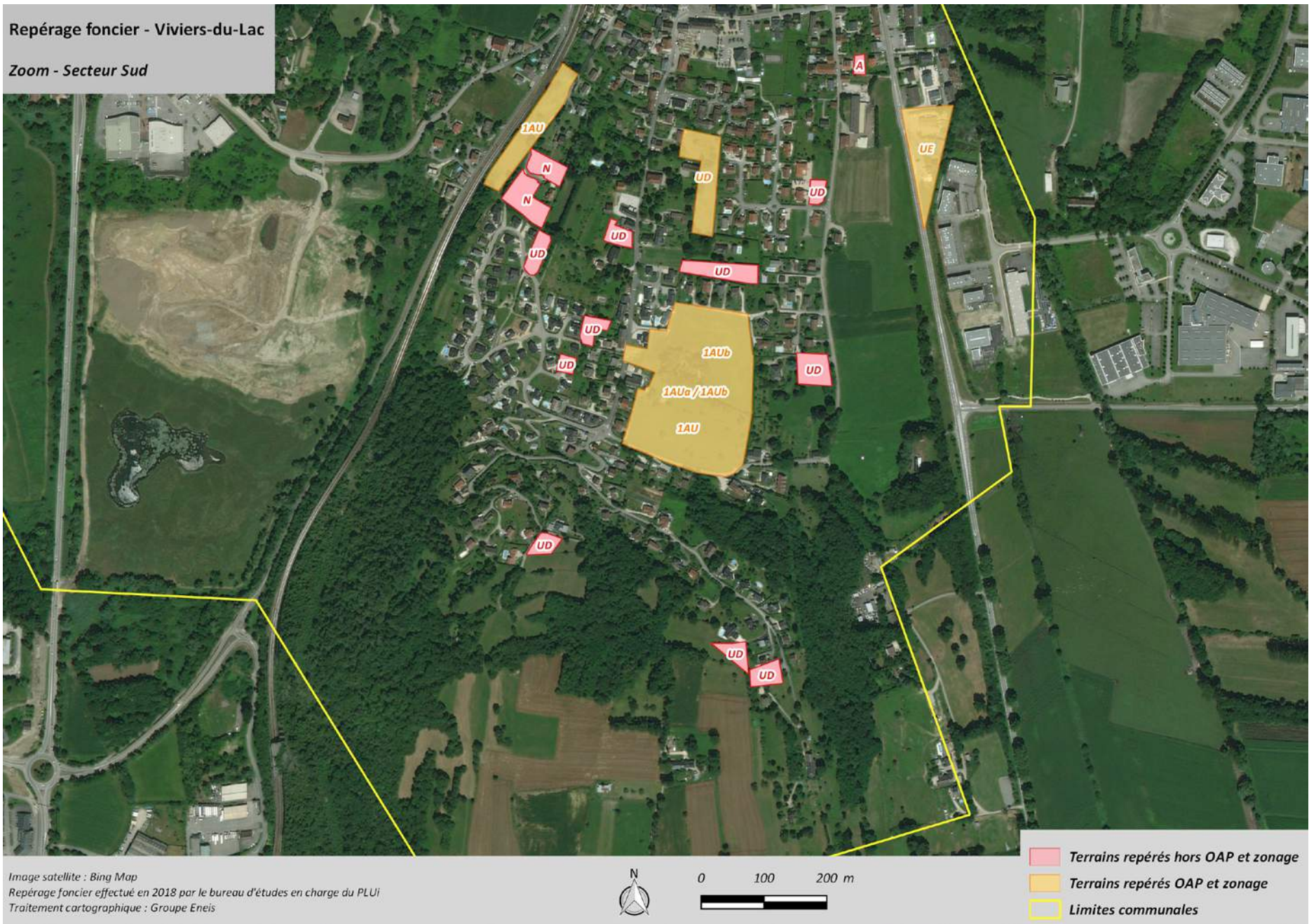
Vue d'ensemble



Repérage foncier - Viviers-du-Lac

Zoom - Secteur Centre





28. Commune de Voglans :

Repérage foncier - Voglans

Vue d'ensemble

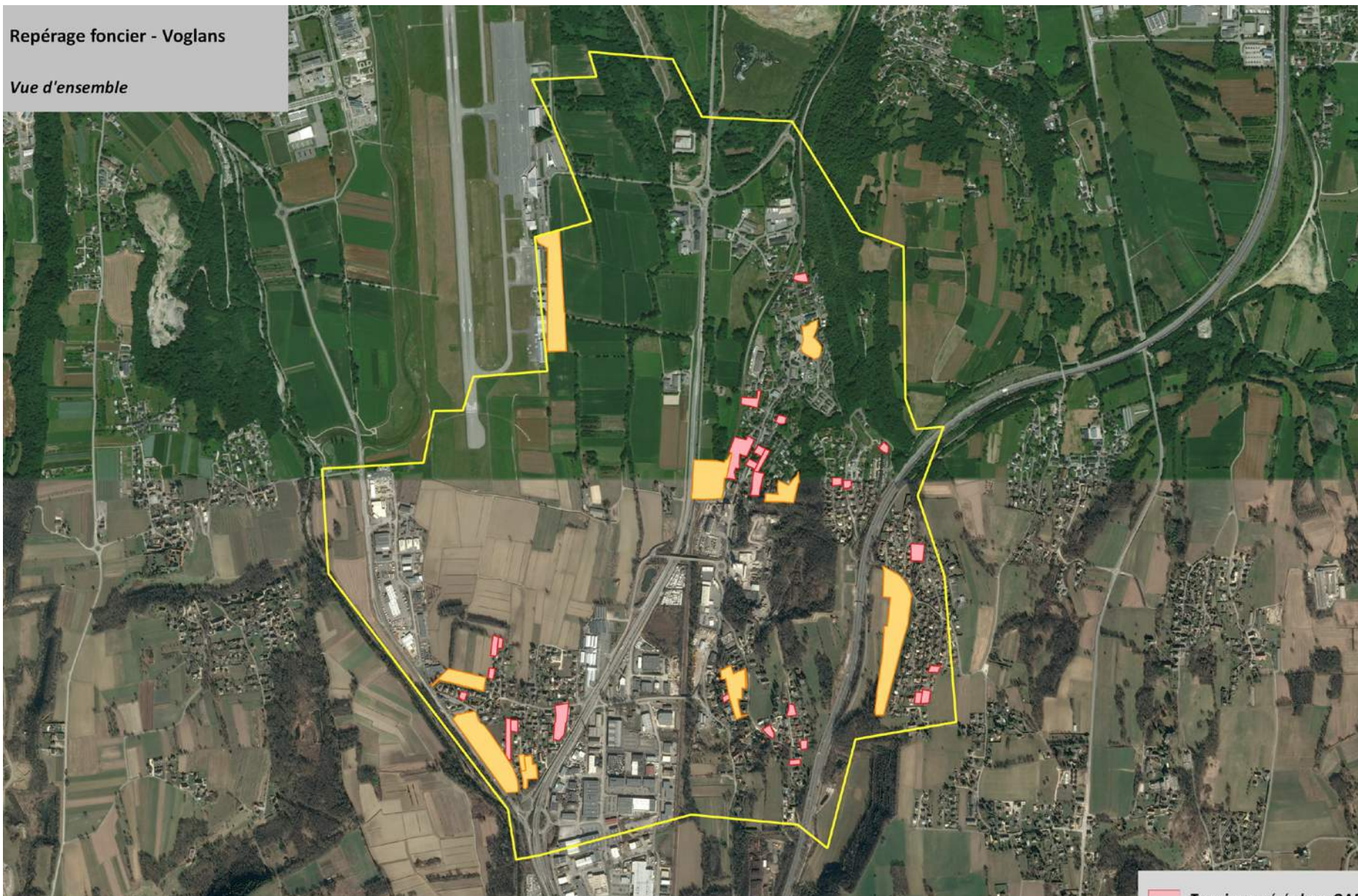





Image satellite : Bing Map
Repérage foncier effectué en 2018 par le bureau d'études en charge du PLUi
Traitement cartographique : Groupe Eneis



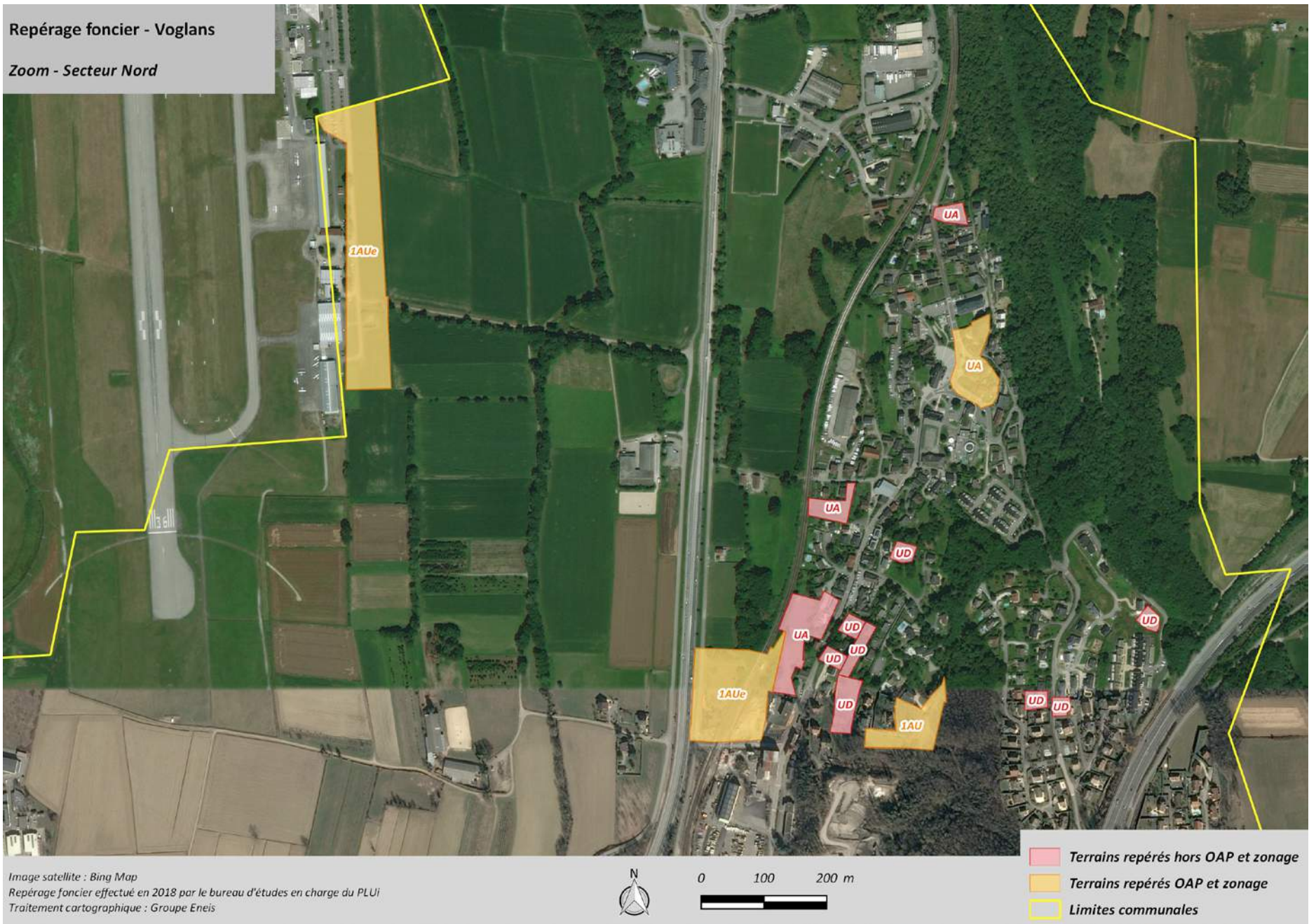
0 500 1000 m



-  Terrains repérés hors OAP
-  Terrains repérés OAP
-  Limites communales

Repérage foncier - Voglans

Zoom - Secteur Nord



Repérage foncier - Voglans

Zoom - Secteur Sud

